



Liberté • Égalité • Fraternité
RÉPUBLIQUE FRANÇAISE

GARD

RECUEIL DES ACTES
ADMINISTRATIFS

N°30-2016-152

PUBLIÉ LE 26 SEPTEMBRE 2016

Sommaire

D.T. ARS du Gard

30-2016-09-16-007 - Arrêté prononçant la mainlevée de l'insalubrité d'un immeuble situé 274 Route de Nîmes sur la commune de SAINT GILLES (2 pages)	Page 3
30-2016-09-19-004 - Décision tarifaire n°1883 portant fixation de la dotation globale de soins pour l'année 2016 pour EHPAD Les Mazets d'Argiliers (4 pages)	Page 6

DDTM 30

30-2016-09-22-001 - Arrêté préfectoral du 22/09/2016 instaurant des mesures de limitation provisoire des usages de l'eau dans le Gard. (18 pages)	Page 11
30-2016-09-16-024 - Pouzilhac (3 pages)	Page 30
30-2016-09-16-025 - Remoulins (3 pages)	Page 34
30-2016-09-16-029 - Sanilhac (3 pages)	Page 38
30-2016-09-16-030 - Sernhac (3 pages)	Page 42
30-2016-09-16-031 - ST Anastasie (3 pages)	Page 46
30-2016-09-16-026 - St Bonnet (3 pages)	Page 50
30-2016-09-16-027 - St Hilaire (3 pages)	Page 54
30-2016-09-16-028 - St Maximin (3 pages)	Page 58
30-2016-09-16-032 - Théziers (3 pages)	Page 62
30-2016-09-16-033 - Valliguières (3 pages)	Page 66
30-2016-09-16-034 - Vers (3 pages)	Page 70

D.T. ARS du Gard

30-2016-09-16-007

Arrêté prononçant la mainlevée de l'insalubrité d'un
immeuble situé 274 Route de Nîmes sur la commune de
SAINT GILLES

*Arrêté prononçant la mainlevée de l'insalubrité d'un immeuble situé 274 Route de Nîmes sur la
commune de SAINT GILLES*

Agence Régionale
de Santé
du Languedoc-Roussillon
Midi-Pyrénées

PRÉFET DU GARD

Délégation Départementale
du Gard

Nîmes le **16 SEP. 2016**

ARRETE n°

Prononçant la mainlevée de l'insalubrité d'un immeuble situé 274 route de Nîmes
Commune de SAINT GILLES

**Le Préfet du GARD,
Chevalier de la Légion d'honneur,**

VU le Code de la Santé Publique, notamment les articles L.1331-26 à L.1331-31;
VU le Code de la Construction et de l'Habitation, notamment les articles L.521-1 à L.521-4;
VU le décret n° 2002-120 du 30 janvier 2002 relatif aux caractéristiques de décence d'un logement ;
VU l'arrêté préfectoral n°2014133-0005 du 13 mai 2014, portant déclaration d'insalubrité de l'immeuble susvisé ;

CONSIDERANT que l'article L1331-28-3 du Code de la Santé Publique (CSP) prévoit notamment que lorsque des travaux justifiant la levée de l'interdiction d'habiter et d'utiliser les lieux sont réalisés sur un immeuble dont l'insalubrité avait été déclarée remédiable, le représentant de l'Etat dans le département prononce par arrêté la fin de l'état d'insalubrité de l'immeuble et la mainlevée de l'interdiction d'habiter et d'utiliser les lieux ;

CONSIDERANT le rapport de la Directrice Générale de l'Agence Régionale de Santé du Languedoc-Roussillon- Midi-Pyrénées, en date du 6 septembre 2016, attestant que les travaux réalisés ont permis de résorber les causes d'insalubrité mentionnées dans l'arrêté préfectoral n°2014133-0005 du 13 mai 2014 ;

CONSIDERANT que l'immeuble susvisé et ses équipements ne présentent plus de danger pour la santé et la sécurité d'éventuels occupants ;

CONSIDERANT, que les travaux qui ont été réalisés, permettent une réoccupation pour un usage d'habitation.

Sur proposition du Secrétaire Général de la Préfecture,

ARRETE

ARTICLE 1

Il est mis fin à l'état d'insalubrité de l'immeuble situé 274 route de Nîmes sur la commune de SAINT GILLES, parcelle cadastrée CO 1800 et répertorié par le numéro invariant fiscal 302580212261.

ARTICLE 2

La mainlevée de l'interdiction d'habiter et d'utiliser les lieux est prononcée et prendra effet à compter de la notification du présent arrêté.

6, rue du Mail – CS 21001 – 30906 NIMES CEDEX 2
Tél. : 04.66.76.80.00 – Fax : 04.66.76.09.10 – www.ars.languedocroussillon.sante.fr

ARTICLE 3

Le présent arrêté sera notifié aux propriétaires et ayants droit de l'immeuble, à savoir :
Monsieur et madame GUICHARD Henri, domiciliés 218 route de Nîmes à SAINT GILLES ;
Madame SACQUEPEE Pierre, demeurant 826 chemin de la Cigale 30900 NIMES ;
Madame CLARENC Jean, résidant chemin Darre Las Cours 31110 PORTET DE LUCHON ;
Madame MALOSSE Roland, domiciliée 26 rue des Tambourins 34970 LATTES.

Il sera également affiché à la mairie de SAINT GILLES, ainsi que sur la façade de l'immeuble.

ARTICLE 4

Le présent arrêté sera publié à la Conservation des Hypothèques dont dépend l'immeuble, à la diligence et aux frais des propriétaires et ayants droit mentionnés à l'article 3.

Il sera transmis au Maire de SAINT GILLES, aux organismes payeurs des aides personnelles au logement (CAF et MSA), ainsi qu'au gestionnaire du fonds de solidarité pour le logement du département et à la chambre des notaires.

ARTICLE 5


Le présent arrêté peut faire l'objet d'un recours contentieux auprès du Tribunal Administratif de NIMES situé 16 avenue Feuchères CS 88010 30941 NIMES Cedex 09, dans le délai de deux mois à compter de sa notification ou dans le délai de deux mois à partir de la réponse de l'administration si un recours administratif a été déposé.

ARTICLE 6

Le Secrétaire Général de la Préfecture du Gard, le Maire de SAINT GILLES le Directeur Départemental des Territoires et de la Mer du Gard, le Directeur Départemental de la Sécurité Publique et les agents de police judiciaire sont chargés, chacun en ce qui le concerne, de l'application du présent arrêté, qui prendra effet à compter de sa notification.

Le Préfet,

Pour le Préfet,
le secrétaire général


François LALANNE

D.T. ARS du Gard

30-2016-09-19-004

Décision tarifaire n°1883 portant fixation de la dotation
globale de soins pour l'année 2016 pour EHPAD Les
Mazets d'Argeliers

DECISION TARIFAIRE N° 1883 PORTANT FIXATION DE LA DOTATION GLOBALE DE
SOINS POUR L'ANNEE 2016 DE
EHPAD LES MAZETS DE L'ARGILIER - 300012689

Le Directeur Général de l'ARS Languedoc-Roussillon-Midi-Pyrénées

- VU le Code de l'Action Sociale et des Familles ;
- VU le Code de la Sécurité Sociale ;
- VU la loi n° 2015-1702 du 21/12/2015 de financement de la Sécurité Sociale pour 2016 publiée au Journal Officiel du 22/12/2015 ;
- VU l'arrêté ministériel du 27/04/2016 publié au Journal Officiel du 10/05/2016 pris en application de l'article L314-3 du Code de l'Action Sociale et des Familles fixant, pour l'année 2016 l'objectif global de dépenses d'assurance maladie et le montant total de dépenses médico-sociales autorisées pour les établissements et services médico-sociaux publics et privés ;
- VU la décision du directeur de la CNSA en date du 04/05/2016 publiée au Journal Officiel du 13/05/2016 prise en application des articles L314-3 et R314-36 du Code de l'Action Sociale et des Familles, fixant pour l'année 2016 les dotations régionales prises en compte pour le calcul des tarifs des établissements et services médico-sociaux mentionnés à l'article L314-3-1 du CASF ;
- VU le décret du 17 décembre 2015 portant nomination de Madame Monique CAVALIER en qualité de directeur général de l'agence régionale de santé Languedoc-Roussillon-Midi-Pyrénées ;
- VU la décision de délégation de signature du directeur général de l'ARS vers le délégué territorial de GARD en date du 04/01/2016 ;
- VU l'arrêté en date du 30/04/2009 autorisant la création d'un EHPAD dénommé EHPAD LES MAZETS DE L'ARGILIER (300012689) sis 231, R DE L'ARGILIER, 30250, AUBAIS et géré par l'entité dénommée FONDATION CAISSE D'ÉPARGNE SOLIDARITÉ (750000218) ;
- VU la convention tripartite prenant effet le 01/09/2012 et notamment l'avenant prenant effet le 01/10/2014 ;

- Considérant la transmission des propositions budgétaires et de ses annexes en date du 31/10/2015 par la personne ayant qualité pour représenter la structure dénommée EHPAD LES MAZETS DE L'ARGILIER (300012689) pour l'exercice 2016 ;
- Considérant les propositions de modifications budgétaires transmises par courrier(s) en date du 16/09/2016, par la délégation territoriale de GARD ;
- Considérant l'absence de réponse de la structure ;
- Considérant la décision d'autorisation budgétaire finale en date du 16/09/2016.

DECIDE

ARTICLE 1^{ER} La dotation globale de soins pour l'exercice budgétaire 2016, s'élève à 899 557.71€ et se décompose comme suit :

	DOTATION GLOBALE DE SOINS EN EUROS
Hébergement permanent	787 962.59
UHR	0.00
PASA	0.00
Hébergement temporaire	44 068.50
Accueil de jour	67 526.62

ARTICLE 2 La fraction forfaitaire, en application de l'article R314-111 du CASF, égale au douzième de la dotation globale de soins et versée par l'assurance maladie s'établit à 74 963.14 € ;

Soit les tarifs journaliers de soins suivants :

	EN EUROS
Tarif journalier soins GIR 1 et 2	36.95
Tarif journalier soins GIR 3 et 4	28.99
Tarif journalier soins GIR 5 et 6	21.77
Tarif journalier HT	37.22
Tarif journalier AJ	86.57

- ARTICLE 3 Les recours contentieux dirigés contre la présente décision doivent être portés devant le Tribunal Interrégional de la Tarification Sanitaire et Sociale sis Cour administrative d'appel de Bordeaux 17 cours de Verdun , 33074, Bordeaux Cedex dans un délai d'un mois à compter de sa publication ou, pour les personnes auxquelles elle sera notifiée, à compter de sa notification.
- ARTICLE 4 La présente décision sera publiée au Recueil des Actes Administratifs de la Préfecture.
- ARTICLE 5 Le directeur général de l'agence régionale de santé Languedoc-Roussillon-Midi-Pyrénées est chargé de l'exécution de la présente décision qui sera notifiée à l'entité gestionnaire « FONDATION CAISSE D'ÉPARGNE SOLIDARITÉ » (750000218) et à la structure dénommée EHPAD LES MAZETS DE L'ARGILIER (300012689).

FAIT A

Pimes

, LE 19/09/2016

Par déléation, le Délégué territorial

Pour la Directrice générale de l'Agence Régionale
de Santé Languedoc-Roussillon-Midi-Pyrénées
et par déléation
Le délégué départemental du Gard

Claude ROUS
Claude ROUS

DDTM 30

30-2016-09-22-001

Arrêté préfectoral du 22/09/2016 instaurant des mesures de limitation provisoire des usages de l'eau dans le Gard.

Arrêté préfectoral instaurant des mesures de limitation provisoire des usages de l'eau dans le Gard.

PRÉFET DU GARD

Direction Départementale
des Territoires et de la Mer

Service Eaux et Inondation

Affaire suivie par : Siegfried CLOUSEAU

☎ 04 66 62.65.22

Mél : siegfried.clouseau@gard.gouv.fr

ARRETE N° 30-2016-

instaurant des mesures de limitation provisoire des usages de l'eau dans le Gard

Le Préfet du Gard
Chevalier de la Légion d'honneur

Vu la Directive Européenne 2000/60 du 23 octobre 2000, dite directive cadre sur l'eau,

Vu la loi n° 2006-1772 du 30 décembre 2006 sur l'eau et les milieux aquatiques,

Vu le Code de l'Environnement, notamment les articles L.211-3, L 216-4 et R 211-66 à R 211-70,

Vu le Code des Collectivités Territoriales, notamment ses articles L 2212 et L 2215,

Vu le décret n°2004-374 du 29 avril 2004, modifié par le décret n°2010-246 du 16 février 2010, relatif aux pouvoirs des préfets et à l'action des services et organismes publics de l'État dans les départements,

Vu l'arrêté cadre départemental n° 2013189-0029, du 08 juillet 2013, définissant les seuils de vigilance et les mesures exceptionnelles de limitation des usages de l'eau en cas de sécheresse dans le département du Gard,

Vu l'arrêté préfectoral n°30-2016-08-18-001 du 02/09/2016 maintenant notamment le classement du bassin versant du Vistre et des nappes de la Vistrenque et des Costières en alerte de niveau 2, et du bassin versant aval des Gardons en alerte de niveau 1,

Vu l'arrêté n°07-2016-09-12-003 du préfet de l'Ardèche du 12/09/2016 portant limitation des usages de l'eau et maintenant notamment le bassin versant de l'Ardèche en alerte de niveau 2,

Vu les avis émis par le comité de suivi de la sécheresse lors de la réunion du 22 septembre 2016,

Considérant que des quantités importantes de précipitations (de 60 à 120 mm) sont tombées entre le 14 et le 16 septembre derniers sur les secteurs en déficit hydrique du département,

Considérant que ces pluies ont permis la reprise ou le soutien des cours d'eau, mais n'ont participé que très partiellement à la recharge des nappes profondes,

Considérant que le niveau piézométrique des nappes de la Vistrenque et des Costières reste bas par rapport aux historiques de données disponibles, malgré la remontée entamée après l'épisode pluvieux de la mi-septembre,

Considérant que l'eau potable distribuée sur la commune de Fourques provient en majorité de la commune de Bellegarde, dont le prélèvement est effectué dans la nappe de la Vistrenque,

Considérant que le niveau du Vistre pourrait de nouveau franchir le seuil d'alerte dans les prochaines semaines,

Considérant que, sur le Gardon Aval, le débit du Gardon est remonté à des niveaux supérieurs au débit d'objectif d'étiage à Ners,

Considérant que, dans ces conditions, les restrictions des usages de l'eau peuvent être levées sur le bassin versant aval des Gardons, et abaissées au niveau 1 sur le bassin versant du Vistre et les nappes de la Vistrenque et des Costières,

Considérant que, selon les prévisions météorologiques, les températures devraient rester assez élevées dans les 10 prochains jours sans précipitation significative, avec une possible baisse des débits des cours d'eau,

Considérant qu'il convient de maintenir le reste du département du Gard en vigilance pour prévenir d'une éventuelle dégradation de l'état des nappes et des cours d'eau dans les prochaines semaines,

Sur proposition du Directeur Départemental des Territoires et de la Mer du Gard,

ARRETE

Article 1^{er} – Situation des différents bassins versants du département :

Au regard des critères définis dans l'arrêté cadre départemental n° 2013189-0029 du 08 juillet 2013 définissant les seuils de vigilance d'alerte et de crise et les mesures de limitation des usages de l'eau en cas de sécheresse dans le département du Gard, la situation du département est la suivante:

Code de la zone d'alerte	Libellé de la zone d'alerte	Niveau retenu
1	Bassin versant de l'Ardèche (partie Gardoise).	Alerte niveau 2
2	Bassins versants de la Dourbie et du Trévezel.	Vigilance
3	Bassin versant amont des Gardons de ses sources à la prise d'eau du canal d'irrigation de Boucoiran (au niveau du pont de la RN 106).	Vigilance

Code de la zone d'alerte	Libellé de la zone d'alerte	Niveau retenu
4	Bassin versant aval des Gardons de la prise d'eau du canal d'irrigation de Boucoiran (au niveau du pont de la RN 106) jusqu'au Rhône.	Vigilance
5	Bassin versant amont de la Cèze de sa source à sa confluence avec la Claysse (ruisseau de la Claysse inclus).	Vigilance
6	Bassin versant aval de la Cèze de sa confluence avec la Claysse jusqu'à sa confluence avec le Rhône.	Vigilance
7	Bassin versant du Vidourle (partie Gardoise).	Vigilance
8	Bassin versant de l'Hérault (partie Gardoise).	Vigilance
9	Bassin versant du Rhône (partie Gardoise) et Camargue Gardoise.	Vigilance
10	Bassin versant du Vistre.	Alerte niveau 1

Article 2 – Situation des aquifères souterrains :

Au regard des critères définis dans l'arrêté cadre départemental n° 2013189-0029 du 08 juillet 2013 définissant les seuils de vigilance d'alerte et de crise et les mesures de limitation des usages de l'eau en cas de sécheresse dans le département du Gard, la situation du département est la suivante :

Code de la zone d'alerte	Libellé de la zone d'alerte	Niveau retenu
11	Calcaires Urgoniens des garrigues du Gard, bassin versant du Gardon (FR-DO-128).	Vigilance
12	Calcaire, marnes et molasses oligo-miocènes du bassin de Castrie-Sommières (FR-DO-223).	Aucun niveau arrêté
13	Alluvions anciennes de la Vistrenque et des Costières (FR-DO-101).	Alerte niveau 1

Article 3 – Limitation des usages de l'eau :

Les mesures de restrictions des usages de l'eau sont définies dans l'arrêté cadre départemental n° 2013189-0029 du 8 juillet 2013 et sont rappelées en annexe du présent arrêté. Les niveaux de restrictions des zones d'alerte sont présentés dans le tableau ci-après :

Bassins versants

Code de la zone d'alerte	Libellé de la zone d'alerte	Mesures de restriction des usages de l'eau	
1	Bassin versant de l'Ardèche (partie Gardoise).	Alerte : Restrictions de niveau 2	
2	Bassins versant de la Dourbie et du Trévezel.	Vigilance	
3	Bassin versant amont des Gardons de ses sources à la prise d'eau du canal d'irrigation de Boucoiran (au niveau du pont de la RN 106).	Vigilance	
4	Bassin versant aval des Gardons de la prise d'eau du canal d'irrigation de Boucoiran (au niveau du pont de la RN 106) jusqu'au Rhône.	Vigilance	
5	Bassin versant amont de la Cèze de sa source à sa confluence avec la Claysse (ruisseau de la Claysse inclus).	Vigilance	
6	Bassin versant aval de la Cèze de sa confluence avec la Claysse jusqu'à sa confluence avec le Rhône.	Vigilance	
7	Bassin versant du Vidourle (partie Gardoise).	Vigilance	
8	Bassin versant de l'Hérault (partie Gardoise).	Vigilance	
9	Bassin versant du Rhône (partie Gardoise) et Camargue Gardoise.	Vigilance	
10	Bassin versant du Vistre.	Alerte Restrictions de niveau 1	

Nappes profondes

Code de la zone d'alerte	Libellé de la zone d'alerte	Mesures de restriction des usages de l'eau	
11	Calcaires Urgoniens des garrigues du Gard, bassin versant du Gardon (FR-DO-128).	Vigilance	
12	Calcaire, marnes et molasses oligo-miocènes du bassin de Castrie-Sommières (FR-DO-223).	Pas de mesure de restriction	
13	Alluvions anciennes de la Vistrenque et des Costières (FR-DO-101).	Alerte : Restrictions de niveau 1	

Les mesures de restriction correspondant au niveau d'alerte de niveau 1 sont également mises en œuvre sur la commune de Fourques, l'eau potable distribuée sur le territoire provenant en majorité de la nappe de la Vistrenque.

Cependant, les mesures de restrictions ne sont pas applicables aux usages dont l'eau provient du canal BRL alimenté par le Rhône ou de retenues dont l'eau a été stockée en période où la ressource était abondante ou de la nappe d'accompagnement du Rhône.

Article 4 – Période de validité :

Les dispositions mentionnées aux articles 1, 2 et 3 sont applicables à compter de la date de publication du présent arrêté et sont maintenues **jusqu'au 31 octobre 2016 inclus.**

En fonction de l'évolution des ressources en eau et des conditions climatiques sur le département, ces dispositions peuvent être renforcées, prolongées ou abrogées.

Article 5– Extension des mesures :

Les maires qui considèrent que la situation de la ressource en eau sur le territoire de leur commune le nécessite, peuvent prendre un arrêté complémentaire de restriction d'usage sous réserve qu'il soit plus contraignant que le présent arrêté.

Article 6 – Recherche des infractions :

En vue de rechercher et de constater les infractions, les services de l'État en charge de la police de l'eau, la gendarmerie nationale, la police nationale, la police municipale et les agents de l'Office National de l'Eau et des Milieux Aquatiques ont accès aux locaux ou lieux où sont réalisées les opérations à l'origine des infractions, dans les limites fixées par l'article L.216-4 du Code de l'Environnement susvisé.

Article 7 – Poursuites pénales :

Tout contrevenant aux mesures du présent arrêté encourt une peine d'amende prévue pour les contraventions de 5^{ème} classe d'un montant maximum de 1 500 euros.

Article 8 – Affichage et publicité :

Les dispositions du présent arrêté feront l'objet d'une communication dans la presse locale. L'arrêté est affiché à la préfecture, aux sous-préfectures et dans les mairies. Il est publié au recueil des actes administratifs de la préfecture.

Le présent arrêté est consultable:

- sur le site des services de l'État dans le Gard: <http://www.gard.gouv.fr>
- sur le site PROPLUVIA du ministère de l'écologie, du développement durable et de l'énergie :
<http://propluvia.developpement-durable.gouv.fr/propluvia/faces/index.jsp>

Article 9 – Exécution :

Le Secrétaire Général de la Préfecture, le Directeur Départemental des Territoires et de la Mer du Gard, le Chef du Service Départemental de l'Office National de l'Eau et des Milieux Aquatiques du Gard, le lieutenant-colonel commandant le groupement de gendarmerie, ainsi que toute autorité de police, sont chargés, chacun en ce qui le concerne, de l'exécution du

présent arrêté, dont une copie est adressée pour information au Directeur de la Délégation Territoriale de l'Agence Régionale de Santé.

Nîmes, le 22 SEP. 2016

Le Préfet,



Daniel LAUGA

Voies et délais de recours

Le présent arrêté est susceptible de recours devant le Tribunal Administratif compétent, à compter de sa publication au recueil des actes administratifs dans un délai de deux mois.

Seuil de vigilance Mesures de recommandations de limitations des usages de l'eau

Type d'usages	Mesures de recommandation d'usage économe de l'eau	
	Type d'action	Mesures ou modalités d'application
Tous les usages (Privés loisirs collectivités)	Limitations volontaires	<p>Les usages suivants sont concernés: ==> Aucun lavage des véhicules publics et privés. ==> Arrêt des fontaines qui ne sont pas en circuit fermé.</p> <p>Limitation valable entre 8 h 00 et 20 h 00 pour les usages suivants: ==> arrosage des pelouses, des jardins d'agrément, des espaces verts publics et privés. ==> arrosage des espaces sportifs de toute nature, des stades et des golfs. ==> remplissage complet des piscines privées (*)</p> <p>Limitation valable entre 10 h 00 et 18 h 00 pour les usages suivants: ==> arrosage ou irrigation des jardins potagers.</p> <p>Pour la pratique de la pêche, se référer à l'arrêté spécifique. Réduire la pratique du canyoning et de l'aquarandonnée sur les cours d'eau et parties de cours d'eau classés en 1^{ère} catégorie piscicole.</p> <p><i>(*) à l'exception de la première mise en eau des piscines nouvellement construites</i></p>
Usages agricoles	Limitations volontaires	<p>Des limitations volontaires sont demandées pour l'irrigation des cultures entre de 10 h 00 à 18 h 00 sauf :</p> <p>==> les cultures irriguées par micro-irrigation [goutte à goutte ou micro-aspersion (piquets d'une hauteur inférieure à 50 cm)], considérée comme un mode plus économe de la ressource. ==> les cultures de semences sous contrat et les productions de plants en godets hors sol. ==> les semis et les repiquages en maraîchage sur les 15 premiers jours sur justification (cahier d'enregistrement des pratiques). ==> l'abreuvement des animaux ==> pour les organisations collectives d'irrigation (Associations Syndicales Autorisées et autres structures de gestion collective de l'eau) pourvues d'un règlement d'arrosage (tours d'eau) intégrant des niveaux d'économies d'eau selon la disponibilité de la ressource validé par le service de police de l'eau.</p>
Usages industriels	Limitations volontaires	Des limitations volontaires d'usage de l'eau sont demandées.
Stations de Traitement des eaux usées et réseaux d'assainissement	Précautions	Éviter de prévoir des travaux dont les interventions nécessitent le rejet d'effluents pas ou partiellement traités dans le milieu récepteur.

Seuil d'alerte Mesures de limitations des usages de l'eau – NIVEAU 1

Dispositions générales

L'objectif affiché, pour tous les usages, est une **économie d'environ 30%** des volumes d'eau consommés par rapport à une période similaire hors crise sécheresse.

Tous les prélèvements doivent être autorisés (article L 214-1 du CE) et munis d'un moyen de comptage approprié des volumes prélevés (article R 214-57 du CE).

Pour tous les prélèvements, le relevé des volumes consommés prévus à l'article R 214-58 du code de l'environnement, passe à une fréquence bimensuelle (1 fois tous les quinze jours). Il doit montrer une économie d'eau de **l'ordre de 30%** par rapport à la moyenne mensuelle des 5 dernières années (hors année de sécheresse).

Type d'usages	Mesures d'interdiction et de restriction applicables	
	Type d'action	Mesures ou modalités d'application
Tous les usages (Privés loisirs collectivités)	Interdictions	<p>Les activités suivantes sont concernées par ces limitations:</p> <p>==> le remplissage complet des piscines privées ^(*)</p> <p>==> le lavage des véhicules publics et privés à l'exception du lavage dans les installations professionnelles commerciales. Cette restriction ne s'applique pas aux véhicules ayant une obligation réglementaire (véhicules sanitaires ou alimentaires) ou technique (épaveuse, bétonnière...) et pour les organismes liés à la sécurité.</p> <p>==> les pratiques du canyoning et de l'aquarandonnée sont interdites sur les cours d'eau et parties de cours d'eau classés en 1^{ère} catégorie piscicole.</p> <p>==> la pratique de la pêche, se référer à l'arrêté spécifique.</p> <p>==> le fonctionnement des lavoirs des fontaines publiques (griffons etc...) qui ne fonctionnent pas sur un circuit d'eau fermé.</p> <p><i>(*) à l'exception de la première mise en eau des piscines nouvellement construites</i></p>
	Interdictions entre 8 h 00 et 20 h 00	<p>Les usages suivants sont concernés ^(*):</p> <p>==> arrosage des pelouses, des jardins d'agrément, des espaces verts publics et privés..</p> <p>==> arrosage des espaces sportifs de toute nature (stades ...etc).</p> <p>==> arrosage des terrains de golf à l'exception des « greens » et des départs.</p> <p><i>(*) hors dispositifs d'arrosages économes en eau de type micro-irrigation ou gouttes à gouttes</i></p>
	Interdictions entre 10 h 00 et 18 h 00	<p>Les usages suivants sont concernés:</p> <p>==> arrosage ou irrigation des jardins potagers.</p>

Type d'usages	Mesures d'interdiction et de restriction applicables	
	Type d'action	Mesures ou modalités d'application
Usages agricoles	Interdictions entre 10 h 00 et 18 h 00	<p>Les usages agricoles suivants sont concernés par l'interdiction: => Tous les usages agricoles</p> <p>Sauf</p> <p>=> les cultures irriguées par micro-irrigation [goutte à goutte ou micro-aspersion (piquets d'une hauteur inférieure à 50 cm)], considérée comme un mode plus économe de la ressource. => les cultures de semences sous contrat et les productions de plants en godets hors sol. => les semis et les repiquages en maraîchage sur les 15 premiers jours sur justification (cahier d'enregistrement des pratiques). => l'abreuvement des animaux => pour les organisations collectives d'irrigation (Associations Syndicales Autorisées et autres structures de gestion collective de l'eau) pourvues d'un règlement d'arrosage (tours d'eau) intégrant des niveaux d'économies d'eau selon la disponibilité de la ressource validé par le service de police de l'eau.</p>
Usages industriels	Interdictions	<p>Les Installations Classées pour la Protection de l'Environnement (ICPE) devront limiter leur consommation d'eau au premier niveau de crise prévu dans leur arrêté d'autorisation ICPE.</p> <p>De manière générale les activités industrielles devront limiter leur consommation d'eau.</p>
Stations de Traitement des eaux usées et réseaux d'assainissement	Interdiction	<p>Les travaux dont les interventions nécessitent le rejet d'effluents pas ou partiellement traités dans le milieu récepteur sont interdits. Il devront être décalés jusqu'au retour d'un débit plus élevé. La nouvelle programmation des travaux ou interventions devra être validée par le service chargé de la police de l'eau.</p>

Tous les prélèvements d'eau pour des usages qui ne sont pas détaillés ci-dessus, sont interdits, sauf autorisation individuelle accordée par le service chargé de la police de l'eau.

Seuil d'alerte Mesures de limitations des usages de l'eau – NIVEAU 2

Dispositions générales

L'objectif affiché, pour tous les usages, est une **économie d'environ 50%** des volumes d'eau consommés par rapport à une période similaire hors crise sécheresse.

Tous les prélèvements doivent être autorisés (article L 214-1 du CE) et munis d'un moyen de comptage approprié des volumes prélevés (article R 214-57 du CE).

Pour tous les prélèvements, le relevé des volumes consommés prévus à l'article R 214-58 du code de l'environnement, passe à une fréquence bimensuelle (1 fois tous les quinze jours). Il doit montrer une économie d'eau de **l'ordre de 50%** par rapport à la moyenne mensuelle des 5 dernières années (hors année de sécheresse).

Type d'usages	Mesures d'interdiction et de restriction applicables	
	Type d'action	Mesures ou modalités d'application
Tous les usages (Privés loisirs collectivités)	Interdictions	<p>Les activités suivantes sont concernées par ces mesures d'interdiction:</p> <ul style="list-style-type: none"> ==> remplissage complet des piscines privées (*), ==> lavage des véhicules publics et privés à l'exception du lavage dans les installations professionnelles commerciales équipées d'un dispositif de récupération et de recyclage de l'eau. Cette restriction ne s'applique pas aux véhicules ayant une obligation réglementaire (véhicules sanitaires ou alimentaires) ou technique (épaveuse, bétonnière...) et pour les organismes liés à la sécurité, ==> vidange des piscines publiques (sauf autorisation du service de police de l'eau) ==> le lavage des voiries, sauf impératif sanitaire. L'utilisation des balayeuses laveuses automatiques n'est pas concernée par cette interdiction, ==> fermeture des lavoirs et fontaines publiques (grifons etc...) qui ne fonctionnent pas sur un circuit d'eau fermé. ==> pratiques du canyoning et de l'aquarandonnée sont interdites sur les cours d'eau et parties de cours d'eau classés en 1^{ère} catégorie piscicole. ==> pratique de la pêche, se référer à l'arrêté spécifique. ==> l'orpaillage amateur est interdit. Aucune autorisation ne sera délivrée et les autorisations déjà accordées sont suspendues. ==> arrosage des pelouses, des espaces verts privés et publics (hors arrosages par micro-irrigation et gouttes à gouttes), des jardins d'agrément, ==> arrosage des espaces sportifs de toute nature (stades ...etc). ==> arrosage des terrains de golf à l'exception des « greens » et des départs qui peuvent être arrosés avant 8 h 00 et après 20 h 00. <p>(*) à l'exception de la première mise en eau des piscines nouvellement construites</p>
	Interdictions entre 8 h 00 et 20 h 00	<p>Les usages suivants sont concernés:</p> <ul style="list-style-type: none"> ==> arrosage des jardins potagers.

Type d'usages	Mesures d'interdiction et de restriction applicables	
	Type d'action	Mesures ou modalités d'application
Usages agricoles	Interdictions entre 8 h 00 et 20 h 00,	Les usages agricoles suivants sont concernés par l'interdiction: ==> tous les usages agricoles avec une ressource <u>en nappe souterraine profonde</u> . sauf ==> les cultures irriguées par micro-irrigation [goutte à goutte ou micro-aspersion (piquets d'une hauteur inférieure à 50 cm)], considérée comme un mode plus économe de la ressource. ==> les semis et les repiquages en maraîchage sur les 15 premiers jours sur justification (cahier d'enregistrement des pratiques). ==> les cultures de semences sous contrat et les productions de plants en godets hors sol. ==> l'abreuvement des animaux
	Interdictions entre 8 h 00 et 20 h 00, Rive droite les nuits de dimanche à lundi, de mardi à mercredi et jeudi à vendredi Rive gauche les nuits de lundi à mardi, mercredi à jeudi et vendredi à samedi	Les usages agricoles suivants sont concernés par l'interdiction: ==> tous les usages agricoles avec une ressource <u>en cours d'eau ou en nappe d'accompagnement</u> . sauf ==> les cultures irriguées par micros irrigation [goutte à goutte ou micro-aspersion (piquets d'une hauteur inférieure à 50 cm)], considérée comme un mode plus économe de la ressource. ==> les semis et les repiquages en maraîchage sur les 15 premiers jours sur justification (cahier d'enregistrement des pratiques). ==> les cultures de semences sous contrat et les productions de plants en godets hors sol. ==> l'abreuvement des animaux
	Cas des irrigants collectifs	Pour les organisations collectives d'irrigation (toutes structures de gestion collective de l'eau : Associations Syndicales Autorisées,...) pourvues d'un règlement d'arrosage validé par le service de police de l'eau . Ce règlement doit comporter un premier niveau de restriction intégrant des économies d'eau compatibles de l'ordre de 50% . Dans ce cas c'est ce règlement d'eau qui s'applique aux adhérents de la structure collective.
Usages industriels	Interdictions	Les Installations Classées pour la Protection de l'Environnement (ICPE) devront limiter leur consommation d'eau au second niveau de crise prévu dans leur arrêté d'autorisation ICPE. De manière générale les activités industrielles devront limiter leur consommation d'eau.
Stations de Traitement des eaux usées et réseaux d'assainissement	Interdictions	Les travaux dont les interventions nécessitent le rejet d'effluents pas ou partiellement traités dans le milieu récepteur sont interdits . Il devront être décalés jusqu'au retour d'un débit plus élevé. La nouvelle programmation des travaux ou interventions devra être validée par le service chargé de la police de l'eau. La fréquence de surveillance des rejets, de leur incidence visuelle sur le milieu récepteur, du fonctionnement des ouvrages d'épuration et du réseau devra être accrue. Les éléments afférents seront consignés sur le registre d'exploitation de la station.

Tous les prélèvements d'eau pour des usages qui ne sont pas détaillés ci-dessus, sont interdits, sauf autorisation individuelle accordée par le service chargé de la police de l'eau.

Seuil de crise Mesures de suspension provisoire de usages de l'eau

Dispositions générales

En crise tous les usages non prioritaires sont interdits. Sont considérés comme usages prioritaires au sens de l'article L 211-1 du code de l'environnement, les usages liés à l'eau potable, la survie des espèces aquatiques, la salubrité publique et la sécurité civile.

Type d'usages	Mesures d'interdiction et de restriction applicables	
	Type d'action	Mesures ou modalités d'application
Tous les usages (Privés loisirs collectivités)	Interdictions	<p>Les activités suivantes sont concernées par ces mesures d'interdiction:</p> <p>==> le remplissage complet des piscines privées,</p> <p>==> le lavage des véhicules publics et privés à l'exception du lavage dans les installations professionnelles commerciales équipées d'un dispositif de récupération et de recyclage de l'eau. Cette restriction ne s'applique pas aux véhicules ayant une obligation réglementaire (véhicules sanitaires ou alimentaires) ou technique (épareuse, bétonnière...) et pour les organismes liés à la sécurité,</p> <p>==> la vidange des piscines publiques (sauf autorisation du service de police de l'eau)</p> <p>==> le lavage des voiries, sauf impératif sanitaire et dans ce cas dans la limite d'un périmètre restreint à l'enjeu sanitaire. L'utilisation des balayeuses laveuses automatiques n'est pas concernée par cette interdiction,</p> <p>==> le fonctionnement des lavoirs et fontaines publiques (grifons etc...).</p> <p>==> la pratiques du canyoning et de l'aquarandonnée sont interdites sur les cours d'eau et parties de cours d'eau classés en 1^{ère} catégorie piscicole.</p> <p>==> la pratique de la pêche, se référer à l'arrêté spécifique.</p> <p>==> l'orpaillage amateur est interdit. Aucune autorisation ne sera délivrée et les autorisations déjà accordées sont suspendues.</p> <p>==> l'arrosage des pelouses, des espaces verts privés et publics, des jardins d'agrément,</p> <p>==> l'arrosage des espaces sportifs de toute nature (stades ...etc).</p> <p>==> l'arrosage des terrains de golf</p> <p>==> l'arrosage des jardins potagers.</p>
Usages agricoles ¹	Interdictions	<p>L'usage agricole de l'eau est interdit, sauf:</p> <p>==> pour l'abreuvement des animaux,</p> <p>Les ouvrages de prélèvements par dérivation d'une partie des eaux superficielles (béals Cévenoles) devront être maintenus vides (prise d'eau fermée).</p>

Type d'usages	Mesures d'interdiction et de restriction applicables	
	Type d'action	Mesures ou modalités d'application
Usages industriels	Interdictions	<p>Les Installations Classées pour la Protection de l'Environnement (ICPE) devront limiter leur consommation d'eau au troisième niveau de crise prévu dans leur arrêté d'autorisation ICPE.</p> <p>Les activités industrielles devront limiter au strict nécessaire leur consommation d'eau. Un registre des prélèvements devra être rempli hebdomadairement,</p>
Stations de Traitement des eaux usées et réseaux d'assainissement		<p>Les travaux dont les interventions nécessitent le rejet d'effluents pas ou partiellement traités dans le milieu récepteur sont interdits. Il devront être décalés jusqu'au retour d'un débit plus élevé.</p> <p>La nouvelle programmation des travaux ou interventions devra être validée par le service chargé de la police de l'eau.</p> <p>La fréquence de surveillance des rejets, de leur incidence visuelle sur le milieu récepteur, du fonctionnement des ouvrages d'épuration et du réseau devra être accrue. Les éléments afférents seront consignés sur le registre d'exploitation de la station.</p> <p>Un compte rendu relatif au fonctionnement des ouvrages d'épuration et du réseau pendant la période de sécheresse devra être adressé au service chargé de la police de l'eau.</p>

Tous les prélèvements d'eau pour des usages qui ne sont pas détaillés ci-dessus, sont interdits, sauf autorisation individuelle accordée par le service chargé de la police de l'eau.

Liste des communes placées en alerte de niveau 2 à compter du 22/09/2016* sur le bassin versant de l'Ardèche			
AIGUEZE	LAVAL-SAINT-ROMAN	PONT-SAINT-ESPRIT	SAINT-PAULET-DE-CAISSON
BARJAC	LE GARN	SAINT-CHRISTOL-DE-RODIERES	SAINT-PRIVAT-DE-CHAMPYCLOS**
CARSAN	MALONS-ET-ELZE	SAINT-JULIEN-DE-PEYROLAS	SALAZAC
ISSIRAC	MONTCLUS**		

Liste des communes placées en alerte de niveau 1 à compter du 22/09/2016* sur le sud du département			
AIGUES-MORTES	CABRIERES	JONQUIERES-SAINT-VINCENT	POULX
AIGUES-VIVES	CAISSARGUES	LANGLADE	RESSAN
AIMARGUES	CALVISSON	LE CAILAR	RODILHAN
AUBAIS	CAVEIRAC	LE GRAU-DU-ROI	SAINT-COME-ET-MARUEJOLS
AUBORD	CLARENSAC	LEDENON	SAINT-DIONISY
BEAUCAIRE	CODOGNAN	MANDUEL	SAINT-GERVASY
BEAUVOISIN	COMPS	MARGUERITTES	SAINT-GILLES
BELLEGARDE	CONGENIES	MEYNES	SAINT-LAURENT-D'AIGOUZE
BERNIS	FOURQUES**	MILHAUD	UCHAUD
BEZOUCE	GALLARGUES-LE-MONTUEUX	MUS	VAUVERT
BOISSIERES	GARONS	NAGES-ET-SOLORGUES	VERGEZE
BOUILLARGUES	GENERAC	NIMES	VESTRIC-ET-CANDIAC

Communes en vigilance à compter du 22/09/2016*	
Reste des communes du département du Gard	

*hors prélèvements dans le canal BRL (eau du Rhône), dans les retenues dont l'eau a été stockée en période où la ressource était abondante, ou dans la nappe d'accompagnement du Rhône

** seuls les prélèvements sur le réseau d'eau potable sont concernés sur ces communes

Arrêté Préfectoral du 22 septembre 2016 -Annexe 2 Carte des mesures applicables sur les ZONES D'ALERTE

Edition : 22/09/2016

- Zones Superficielles d'alerte
- 2 Dourbie et Trevezel
- 3 Gardon amont (de ses sources à la prise d'eau du canal de boucoiran au niveau du pont de la RN 106)
- 4 Gardon aval (de la prise d'eau du canal d'irrigation de Boucoiran pont de la RN 106 jusqu'au Rhône)
- 5 Ceze amont (de sa source à la confluence jusqu'à la confluence avec la Claysse, ruisseau de la Clays)
- 6 Ceze aval (de sa confluence avec la Claysse jusqu'au Rhône)
- 7 Vidourle
- 8 Herault
- 9 Rhône et camargue gardoise
- 10 Vistre
- Zones Souterraines d'alerte
- 11 Calcaires urgoniens des garrigues du Gard, bassin versant du Gardon
- 12 Calcaires, marnes et molasses oligo-miocènes du bassin versant de Castries Sommières
- 13 Alluvions anciennes de la Vistrenque et des Costières

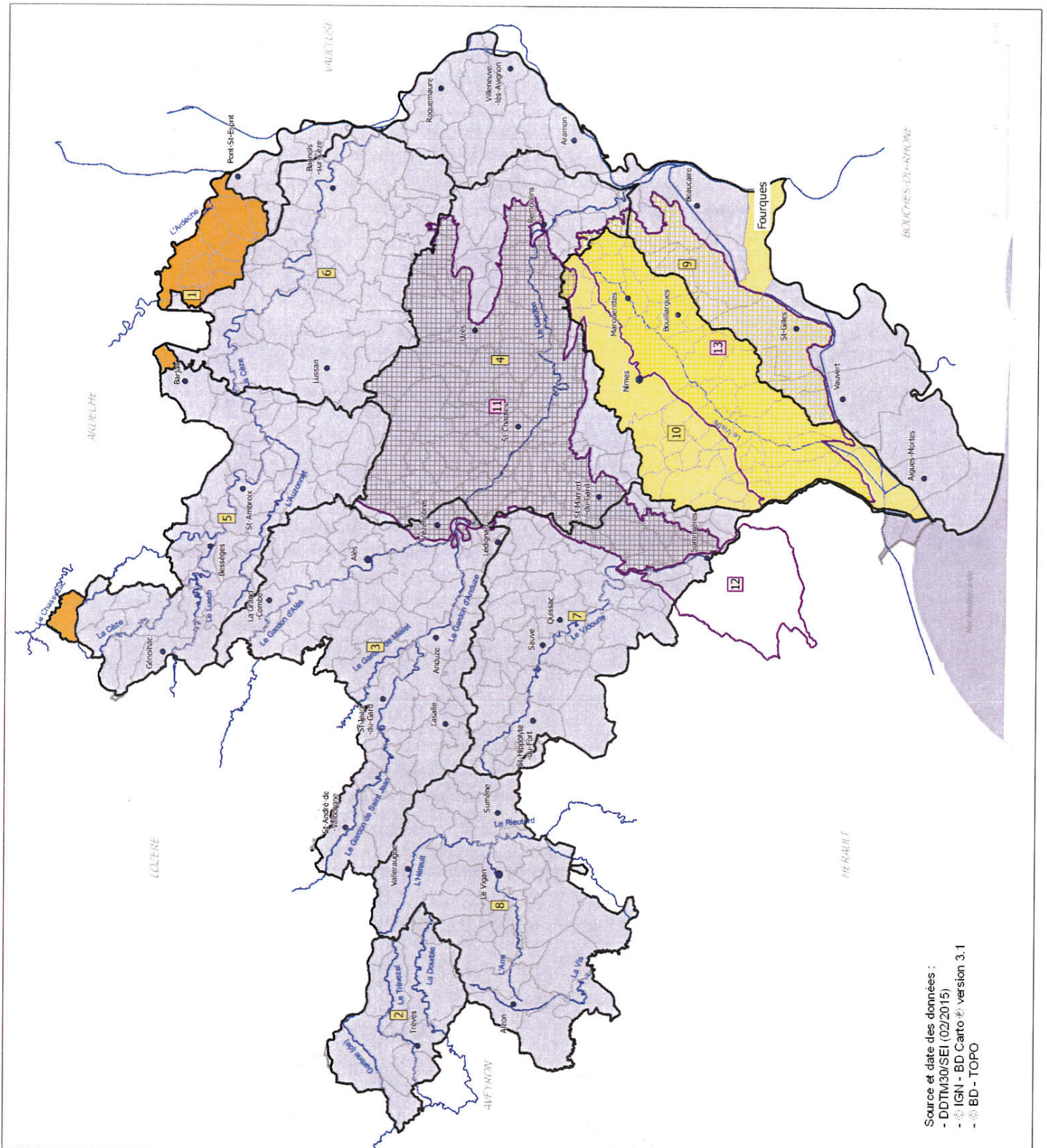
Etats des mesures zone superficielles:

- Pas de mesure
- Vigilance
- Alerte niveau 1
- Alerte niveau 2
- Crise

Etats des mesures nappes souterraines :

- Pas de mesure
- Vigilance
- Alerte niveau 1 (30 % d'économie)
- Alerte niveau 2 (50 % d'économie)
- Crise (interdiction des prélèvements non prioritaire)

— Principaux cours d'eau



Source et date des données :
- DDTM(30/SEI) (02/2015)
- IGN - BD Cartho © version 3.1
- BD - TOPO

DDTM 30

30-2016-09-16-024

Pouzilhac

Arrêté portant approbation d'un Plan de Prévention des Risques Inondation (PPRi) sur la commune de Pouzilhac



Liberté • Égalité • Fraternité
RÉPUBLIQUE FRANÇAISE

PRÉFET DU GARD

Direction Départementale
des Territoires et de la Mer

Nîmes, le 16 SEP. 2016

Service Eau et Inondation
Unité Risques Inondation

Affaire suivie par : Philippe Demoulin
Tél : 04.66.62.64.92
Courriel : philippe.demoulin@gard.gouv.fr

ARRETE N°

portant approbation d'un Plan de Prévention des Risques Inondation (PPRi)
sur la commune de POUZILHAC

Le Préfet du Gard
Chevalier de la Légion d'honneur

Vu le Code de l'Environnement et notamment ses articles L.562-1 à L.562-9 et R.562-1 à R.562-10 relatifs aux Plans de Prévention des Risques Naturels ;

Vu le Code de l'Urbanisme et notamment son article L.126-1 ;

Vu l'arrêté préfectoral n°2013 330-0023 du 26 novembre 2013 portant élaboration d'un Plan de Prévention des Risques Inondation sur la commune de POUZILHAC ;

Vu l'arrêté préfectoral n° 2016-DDTM-SEI-RI-017 du 31 mars 2016 prescrivant l'ouverture d'une enquête publique relative au projet de Plan de Prévention des Risques Inondation de la commune de POUZILHAC ;

Vu l'avis favorable sous réserves du Conseil Municipal de la commune de POUZILHAC, en date du 12 avril 2016 ;

Vu l'avis favorable sous réserves du Centre Régional de la Propriété Forestière Languedoc-Roussillon, en date du 5 avril 2016 ;

Vu l'avis défavorable de la Chambre d'Agriculture du Gard, en date du 22 avril 2016 ;

Vu l'avis réputé favorable du Conseil Départemental du Gard ;

Vu l'avis réputé favorable du Conseil Régional Occitanie ;

Vu l'avis réputé favorable du Schéma de Cohérence Territoriale Uzège Pont du Gard ;

89 rue Wéber – 30907 NIMES CEDEX
Tél : 04.66.62.62.00 – Fax : 04.66.23.28.79 – www.gard.gouv.fr
Nouveau N° de téléphone UNIQUE pour les services de l'Etat dans le Gard : 0 820 09 11 72
au tarif de 11,8 cts d'euro la minute depuis un poste fixe

Vu l'avis non réglementaire favorable sous réserves de la communauté de communes Pont du Gard, en date du 11 avril 2016 ;

Vu le rapport et les conclusions de la commission d'enquête en date du 28 juin 2016 ;

Vu le rapport du Directeur Départemental des Territoires et de la Mer du Gard du 06 septembre 2016 ;

SUR proposition de Monsieur le Secrétaire Général de la Préfecture du Gard,

ARRETE

Article 1er :

Le Plan de Prévention des Risques Inondation (PPRi) de la commune de POUZILHAC est approuvé, tel qu'il est annexé au présent arrêté.

Article 2 :

Le dossier comprend :

- un rapport de présentation,
- un résumé non technique,
- un règlement,
- le zonage réglementaire,
- des annexes: cartes d'aléa et d'enjeux, rapport hydraulique et ses annexes

Il est tenu à la disposition du public dans les locaux :

- de la Mairie de POUZILHAC,
- de la Préfecture du département du GARD,
- de la Direction Départementale des Territoires et de la Mer du Gard.

Article 3 :

Une copie du présent arrêté sera adressée à :

- la commune de POUZILHAC,
- la Direction Régionale de l'Environnement, de l'Aménagement et du Logement Midi Pyrénées Languedoc Roussillon,
- la Direction Générale de la Prévention des Risques du Ministère en charge de l'Environnement, de l'Énergie et de la Mer ;

Article 4 :

Une copie du présent arrêté sera affichée en Mairie de POUZILHAC pendant au moins un mois à partir de la date de réception de la notification du présent arrêté et mention en sera faite en caractères apparents dans le journal MIDI-LIBRE.

Article 5 :

Le présent arrêté sera publié au Recueil des Actes Administratifs de la Préfecture.

Article 6 :

En application de l'article L.562-4 du Code de l'Environnement, le Plan de Prévention des Risques Naturels Prévisibles approuvé vaut servitude d'utilité publique. À ce titre, le Maire devra annexer le présent PPRi au document d'urbanisme de la commune, conformément à l'article L.126-1 du Code de l'Urbanisme.


Article 7 :

Le présent arrêté peut faire l'objet d'un recours contentieux auprès du Tribunal Administratif de Nîmes, 16, Avenue Feuchères CS 88010 – 30941 Nîmes Cedex 9, dans un délai de 2 mois à compter de l'exécution des formalités de publicité.

Article 8 :

Monsieur le Secrétaire Général de la Préfecture du Gard, Monsieur le Directeur Départemental des Territoires et de la Mer du Gard et Monsieur le Maire de POUZILHAC sont chargés, chacun en ce qui les concerne, de l'exécution du présent arrêté.

Le Préfet,



Didier LAUGA

DDTM 30

30-2016-09-16-025

Remoulins

Arrêté portant approbation d'un Plan de Prévention des Risques Inondation (PPRi) sur la commune de Remoulins

PRÉFET DU GARD

Direction Départementale
des Territoires et de la Mer

Nîmes, le 16 SEP. 2016

Service Eau et Inondation
Unité Risques Inondation

Affaire suivie par : Philippe Demoulin
Tél : 04.66.62.64.92
Courriel : philippe.demoulin@gard.gouv.fr

ARRETE N°

portant approbation d'un Plan de Prévention des Risques Inondation (PPRI)
sur la commune de REMOULINS

Le Préfet du Gard
Chevalier de la Légion d'honneur

Vu le Code de l'Environnement et notamment ses articles L.562-1 à L.562-9 et R.562-1 à R.562-10 relatifs aux Plans de Prévention des Risques Naturels ;

Vu le Code de l'Urbanisme et notamment son article L.126-1 ;

Vu l'arrêté préfectoral n°2013 330-0024 du 26 novembre 2013 portant révision partielle du Plan de Prévention des Risques « Gardon Aval (Gorges et plaines) », approuvé par arrêté préfectoral du 02 février 1998, sur la commune de REMOULINS ;

Vu l'arrêté préfectoral n° 2016-DDTM-SEI-RI-018 du 31 mars 2016 prescrivant l'ouverture d'une enquête publique relative au projet de Plan de Prévention des Risques Inondation de la commune de REMOULINS;

Vu l'avis favorable sous réserves du Conseil Municipal de la commune de REMOULINS, en date du 14 avril 2016 ;

Vu l'avis favorable sous réserves du Centre Régional de la Propriété Forestière Languedoc-Roussillon, en date du 5 avril 2016 ;

Vu l'avis défavorable de la Chambre d'Agriculture du Gard, en date du 22 avril 2016 ;

Vu l'avis réputé favorable du Conseil Départemental du Gard ;

Vu l'avis réputé favorable du Conseil Régional Occitanie ;

Vu l'avis réputé favorable du Schéma de Cohérence Territoriale Uzège Pont du Gard ;

Vu l'avis non réglementaire favorable sous réserves de la communauté de communes Pont du Gard, en date du 11 avril 2016 ;

Vu le rapport et les conclusions de la commission d'enquête en date du 30 juin 2016 ;

Vu le rapport du Directeur Départemental des Territoires et de la Mer du Gard du 06 septembre 2016 ;

SUR proposition de Monsieur le Secrétaire Général de la Préfecture du Gard,

ARRETE

Article 1er :

Le Plan de Prévention des Risques Inondation (PPRi) de la commune de REMOULINS est approuvé, tel qu'il est annexé au présent arrêté.

Il emporte révision partielle du Plan de Prévention des Risques « Gardon aval (gorges et plaines) » approuvé par arrêté préfectoral le 02 février 1998 en tant qu'il l'annule et le remplace sur la commune de REMOULINS ;

Article 2 :

Le dossier comprend :

- un rapport de présentation,
- un résumé non technique,
- un règlement,
- le zonage réglementaire,
- des annexes: cartes d'aléa et d'enjeux, rapport hydraulique et ses annexes

Il est tenu à la disposition du public dans les locaux :

- de la Mairie de REMOULINS,
- de la Préfecture du département du GARD,
- de la Direction Départementale des Territoires et de la Mer du Gard.

Article 3 :

Une copie du présent arrêté sera adressée à :

- la commune de REMOULINS,
- la Direction Régionale de l'Environnement, de l'Aménagement et du Logement Midi Pyrénées Languedoc Roussillon,
- la Direction Générale de la Prévention des Risques du Ministère en charge de l'Environnement, de l'Énergie et de la Mer ;

Article 4 :

Une copie du présent arrêté sera affichée en Mairie de REMOULINS pendant au moins un mois à partir de la date de réception de la notification du présent arrêté et mention en sera faite en caractères apparents dans le journal MIDI-LIBRE.

Article 5 :

Le présent arrêté sera publié au Recueil des Actes Administratifs de la Préfecture.

Article 6 :

En application de l'article L.562-4 du Code de l'Environnement, le Plan de Prévention des Risques Naturels Prévisibles approuvé vaut servitude d'utilité publique. À ce titre, le Maire devra annexer le présent PPRi au document d'urbanisme de la commune, conformément à l'article L.126-1 du Code de l'Urbanisme.

Article 7 :

Le présent arrêté peut faire l'objet d'un recours contentieux auprès du Tribunal Administratif de Nîmes, 16, Avenue Feuchères CS 88010 – 30941 Nîmes Cedex 9, dans un délai de 2 mois à compter de l'exécution des formalités de publicité.

Article 8 :

Monsieur le Secrétaire Général de la Préfecture du Gard, Monsieur le Directeur Départemental des Territoires et de la Mer du Gard et Monsieur le Maire de REMOULINS sont chargés, chacun en ce qui les concerne, de l'exécution du présent arrêté.

Le Préfet,



Didier LAUGA

DDTM 30

30-2016-09-16-029

Sanilhac

Arrêté portant approbation d'un Plan de Prévention des Risques Inondation (PPRi) sur la commune de Sanilhac-Sagriès



Liberté • Égalité • Fraternité
RÉPUBLIQUE FRANÇAISE

PRÉFET DU GARD

Direction Départementale
des Territoires et de la Mer

Nîmes, le 16 SEP. 2016

Service Eau et Inondation
Unité Risques Inondation

Affaire suivie par : Philippe Demoulin
Tél : 04.66.62.64.92
Courriel : philippe.demoulin@gard.gouv.fr

ARRETE N°

portant approbation d'un Plan de Prévention des Risques Inondation (PPRi)
sur la commune de SANILHAC-SAGRIES

Le Préfet du Gard
Chevalier de la Légion d'honneur

Vu le Code de l'Environnement et notamment ses articles L.562-1 à L.562-9 et R.562-1 à R.562-10 relatifs aux Plans de Prévention des Risques Naturels ;

Vu le Code de l'Urbanisme et notamment son article L.126-1 ;

Vu l'arrêté préfectoral n°2013 330-0029 du 26 novembre 2013 portant révision partielle du Plan de Prévention des Risques « Gardon Aval (Gorges et plaines) », approuvé par arrêté préfectoral du 02 février 1998, sur la commune de SANILHAC-SAGRIES ;

Vu l'arrêté préfectoral n° 2016-DDTM-SEI-RI-019 du 31 mars 2016 prescrivant l'ouverture d'une enquête publique relative au projet de Plan de Prévention des Risques Inondation de la commune de SANILHAC-SAGRIES;

Vu l'avis réputé favorable du Conseil Municipal de la commune de SANILHAC-SAGRIES ;

Vu l'avis favorable sous réserves du Centre Régional de la Propriété Forestière Languedoc-Roussillon, en date du 5 avril 2016 ;

Vu l'avis défavorable de la Chambre d'Agriculture du Gard, en date du 22 avril 2016 ;

Vu l'avis réputé favorable du Conseil Départemental du Gard ;

Vu l'avis réputé favorable du Conseil Régional Occitanie ;

Vu l'avis réputé favorable du Schéma de Cohérence Territoriale Uzège Pont du Gard ;

Vu l'avis non réglementaire réputé favorable de la communauté de communes Pays d'Uzès

89 rue Wéber – 30907 NIMES CEDEX
Tél : 04.66.62.62.00 – Fax : 04.66.23.28.79 – www.gard.gouv.fr
Nouveau N° de téléphone UNIQUE pour les services de l'Etat dans le Gard : 0 820 09 11 72
au tarif de 11,8 cts d'euro la minute depuis un poste fixe

Vu le rapport et les conclusions de la commission d'enquête en date du 28 juin 2016 ;

Vu le rapport du Directeur Départemental des Territoires et de la Mer du Gard du 06 septembre 2016 ;

SUR proposition de Monsieur le Secrétaire Général de la Préfecture du Gard,

ARRETE

Article 1er :

Le Plan de Prévention des Risques Inondation (PPRi) de la commune de SANILHAC-SAGRIES est approuvé, tel qu'il est annexé au présent arrêté.

Il emporte révision partielle du Plan de Prévention des Risques « Gardon aval (gorges et plaines) » approuvé par arrêté préfectoral le 02 février 1998 en tant qu'il l'annule et le remplace sur la commune de SANILHAC-SAGRIES ;

Article 2 :

Le dossier comprend :

- un rapport de présentation,
- un résumé non technique,
- un règlement,
- le zonage réglementaire,
- des annexes: cartes d'aléa et d'enjeux, rapport hydraulique et ses annexes

Il est tenu à la disposition du public dans les locaux :

- de la Mairie de SANILHAC-SAGRIES,
- de la Préfecture du département du GARD,
- de la Direction Départementale des Territoires et de la Mer du Gard.

Article 3 :

Une copie du présent arrêté sera adressée à :

- la commune de SANILHAC-SAGRIES,
- la Direction Régionale de l'Environnement, de l'Aménagement et du Logement Midi Pyrénées Languedoc Roussillon,
- la Direction Générale de la Prévention des Risques du Ministère en charge de l'Environnement, de l'Énergie et de la Mer ;

Article 4 :

Une copie du présent arrêté sera affichée en Mairie de SANILHAC-SAGRIES pendant au moins un mois à partir de la date de réception de la notification du présent arrêté et mention en sera faite en caractères apparents dans le journal MIDI-LIBRE.

Article 5 :

Le présent arrêté sera publié au Recueil des Actes Administratifs de la Préfecture.

Article 6 :

En application de l'article L.562-4 du Code de l'Environnement, le Plan de Prévention des Risques Naturels Prévisibles approuvé vaut servitude d'utilité publique. À ce titre, le Maire devra annexer le présent PPRi au document d'urbanisme de la commune, conformément à l'article L.126-1 du Code de l'Urbanisme.

Article 7 :

Le présent arrêté peut faire l'objet d'un recours contentieux auprès du Tribunal Administratif de Nîmes, 16, Avenue Feuchères CS 88010 – 30941 Nîmes Cedex 9, dans un délai de 2 mois à compter de l'exécution des formalités de publicité.

Article 8 :

Monsieur le Secrétaire Général de la Préfecture du Gard, Monsieur le Directeur Départemental des Territoires et de la Mer du Gard et Monsieur le Maire de SANILHAC-SAGRIES sont chargés, chacun en ce qui les concerne, de l'exécution du présent arrêté.

Le Préfet,



Didier LAUGA

DDTM 30

30-2016-09-16-030

Sernhac

Arrêté portant approbation d'un Plan de Prévention des Risques Inondation (PPRi) sur la commune de Sernhac



Liberté • Égalité • Fraternité

RÉPUBLIQUE FRANÇAISE

PRÉFET DU GARD

Direction Départementale
des Territoires et de la Mer

Nîmes, le 16 SEP. 2016

Service Eau et Inondation
Unité Risques Inondation

Affaire suivie par : Philippe Demoulin
Tél : 04.66.62.64.92
Courriel : philippe.demoulin@gard.gouv.fr

ARRETE N°

portant approbation d'un Plan de Prévention des Risques Inondation (PPRi)
sur la commune de SERNHAC

Le Préfet du Gard
Chevalier de la Légion d'honneur

Vu le Code de l'Environnement et notamment ses articles L.562-1 à L.562-9 et R.562-1 à R.562-10 relatifs aux Plans de Prévention des Risques Naturels ;

Vu le Code de l'Urbanisme et notamment son article L.126-1 ;

Vu l'arrêté préfectoral n°2013 330-0030 du 26 novembre 2013 portant révision partielle du Plan de Prévention des Risques « Gardon Aval (Gorges et plaines) », approuvé par arrêté préfectoral du 02 février 1998, sur la commune de SERNHAC ;

Vu l'arrêté préfectoral n° 2016-DDTM-SEI-RI-020 du 31 mars 2016 prescrivant l'ouverture d'une enquête publique relative au projet de Plan de Prévention des Risques Inondation de la commune de SERNHAC ;

Vu l'avis favorable sous réserves du Conseil Municipal de la commune de SERNHAC, en date du 24 mars 2016 ;

Vu l'avis favorable sous réserves du Centre Régional de la Propriété Forestière Languedoc-Roussillon, en date du 5 avril 2016 ;

Vu l'avis défavorable de la Chambre d'Agriculture du Gard, en date du 22 avril 2016 ;

Vu l'avis réputé favorable du Conseil Départemental du Gard ;

Vu l'avis réputé favorable du Conseil Régional Occitanie ;

Vu l'avis réputé favorable du Schéma de Cohérence Territoriale Sud Gard ;

89 rue Wéber – 30907 NIMES CEDEX
Tél : 04.66.62.62.00 – Fax : 04.66.23.28.79 – www.gard.gouv.fr
Nouveau N° de téléphone UNIQUE pour les services de l'Etat dans le Gard : 0 820 09 11 72
au tarif de 11,8 cts d'euro la minute depuis un poste fixe

Vu l'avis non réglementaire réputé favorable de la communauté d'agglomération Nîmes Métropole ;

Vu le rapport et les conclusions de la commission d'enquête en date du 28 juin 2016 ;

Vu le rapport du Directeur Départemental des Territoires et de la Mer du Gard du 06 septembre 2016 ;

SUR proposition de Monsieur le Secrétaire Général de la Préfecture du Gard,

ARRETE

Article 1er :

Le Plan de Prévention des Risques Inondation (PPRi) de la commune de SERNHAC est approuvé, tel qu'il est annexé au présent arrêté.

Il emporte révision partielle du Plan de Prévention des Risques « Gardon aval (gorges et plaines) » approuvé par arrêté préfectoral le 02 février 1998 en tant qu'il l'annule et le remplace sur la commune de SERNHAC ;

Article 2 :

Le dossier comprend :

- un rapport de présentation,
- un résumé non technique,
- un règlement,
- le zonage réglementaire,
- des annexes: cartes d'aléa et d'enjeux, rapport hydraulique et ses annexes

Il est tenu à la disposition du public dans les locaux :

- de la Mairie de SERNHAC,
- de la Préfecture du département du GARD,
- de la Direction Départementale des Territoires et de la Mer du Gard.

Article 3 :

Une copie du présent arrêté sera adressée à :

- la commune de SERNHAC,
- la Direction Régionale de l'Environnement, de l'Aménagement et du Logement Midi Pyrénées Languedoc Roussillon,
- la Direction Générale de la Prévention des Risques du Ministère en charge de l'Environnement, de l'Énergie et de la Mer ;

Article 4 :

Une copie du présent arrêté sera affichée en Mairie de SERNHAC pendant au moins un mois à partir de la date de réception de la notification du présent arrêté et mention en sera faite en caractères apparents dans le journal MIDI-LIBRE.

Article 5 :

Le présent arrêté sera publié au Recueil des Actes Administratifs de la Préfecture.

Article 6 :

En application de l'article L.562-4 du Code de l'Environnement, le Plan de Prévention des Risques Naturels Prévisibles approuvé vaut servitude d'utilité publique. À ce titre, le Maire devra annexer le présent PPRi au document d'urbanisme de la commune, conformément à l'article L.126-1 du Code de l'Urbanisme.

Article 7 :

Le présent arrêté peut faire l'objet d'un recours contentieux auprès du Tribunal Administratif de Nîmes, 16, Avenue Feuchères CS 88010 – 30941 Nîmes Cedex 9, dans un délai de 2 mois à compter de l'exécution des formalités de publicité.

Article 8 :

Monsieur le Secrétaire Général de la Préfecture du Gard, Monsieur le Directeur Départemental des Territoires et de la Mer du Gard et Monsieur le Maire de SERNHAC sont chargés, chacun en ce qui les concerne, de l'exécution du présent arrêté.

Le Préfet,



Didier LAUGA

DDTM 30

30-2016-09-16-031

ST Anastasie

Arrêté portant approbation d'un Plan de Prévention des Risques Inondation (PPRi) sur la commune de Sainte Anastasie



Liberté • Égalité • Fraternité
RÉPUBLIQUE FRANÇAISE

PRÉFET DU GARD

Direction Départementale
des Territoires et de la Mer

Nîmes, le 16 SEP. 2016

Service Eau et Inondation
Unité Risques Inondation

Affaire suivie par : Philippe Demoulin
Tél : 04.66.62.64.92
Courriel : philippe.demoulin@gard.gouv.fr

ARRETE N°

portant approbation d'un Plan de Prévention des Risques Inondation (PPRi)
sur la commune de SAINTE ANASTASIE

Le Préfet du Gard
Chevalier de la Légion d'honneur

Vu le Code de l'Environnement et notamment ses articles L.562-1 à L.562-9 et R.562-1 à R.562-10 relatifs aux Plans de Prévention des Risques Naturels ;

Vu le Code de l'Urbanisme et notamment son article L.126-1 ;

Vu l'arrêté préfectoral n°2013 330-0028 du 26 novembre 2013 portant révision partielle du Plan de Prévention des Risques « Gardon Aval (Gorges et plaines) », approuvé par arrêté préfectoral du 02 février 1998, sur la commune de SAINTE ANASTASIE ;

Vu l'arrêté préfectoral n° 2016-DDTM-SEI-RI-024 du 31 mars 2016 prescrivant l'ouverture d'une enquête publique relative au projet de Plan de Prévention des Risques Inondation de la commune de SAINTE ANASTASIE;

Vu l'avis favorable sous réserves du Conseil Municipal de la commune de SAINTE ANASTASIE, en date du 13 avril 2016 ;

Vu l'avis favorable sous réserves du Centre Régional de la Propriété Forestière Languedoc-Roussillon, en date du 5 avril 2016 ;

Vu l'avis défavorable de la Chambre d'Agriculture du Gard, en date du 22 avril 2016 ;

Vu l'avis réputé favorable du Conseil Départemental du Gard ;

Vu l'avis réputé favorable du Conseil Régional Occitanie ;

Vu l'avis réputé favorable du Schéma de Cohérence Territoriale Sud Gard ;

89 rue Wéber – 30907 NIMES CEDEX
Tél : 04.66.62.62.00 – Fax : 04.66.23.28.79 – www.gard.gouv.fr
Nouveau N° de téléphone UNIQUE pour les services de l'Etat dans le Gard : 0 820 09 11 72
au tarif de 11,8 cts d'euro la minute depuis un poste fixe

Vu l'avis non réglementaire réputé favorable de la communauté d'agglomération Nîmes Métropole ;

Vu le rapport et les conclusions de la commission d'enquête en date du 30 juin 2016 ;

Vu le rapport du Directeur Départemental des Territoires et de la Mer du Gard du 06 septembre 2016 ;

SUR proposition de Monsieur le Secrétaire Général de la Préfecture du Gard,

ARRETE

Article 1er :

Le Plan de Prévention des Risques Inondation (PPRi) de la commune de SAINTE ANASTASIE est approuvé, tel qu'il est annexé au présent arrêté.

Il emporte révision partielle du Plan de Prévention des Risques « Gardon aval (gorges et plaines) » approuvé par arrêté préfectoral le 02 février 1998 en tant qu'il l'annule et le remplace sur la commune de SAINTE ANASTASIE ;

Article 2 :

Le dossier comprend :

- un rapport de présentation,
- un résumé non technique,
- un règlement,
- le zonage réglementaire,
- des annexes: cartes d'aléa et d'enjeux, rapport hydraulique et ses annexes

Il est tenu à la disposition du public dans les locaux :

- de la Mairie de SAINTE ANASTASIE,
- de la Préfecture du département du GARD,
- de la Direction Départementale des Territoires et de la Mer du Gard.

Article 3 :

Une copie du présent arrêté sera adressée à :

- la commune de SAINTE ANASTASIE,
- la Direction Régionale de l'Environnement, de l'Aménagement et du Logement Midi Pyrénées Languedoc Roussillon,
- la Direction Générale de la Prévention des Risques du Ministère en charge de l'Environnement, de l'Énergie et de la Mer ;

Article 4 :

Une copie du présent arrêté sera affichée en Mairie de SAINTE ANASTASIE pendant au moins un mois à partir de la date de réception de la notification du présent arrêté et mention en sera faite en caractères apparents dans le journal MIDI-LIBRE.

Article 5 :

Le présent arrêté sera publié au Recueil des Actes Administratifs de la Préfecture.

Article 6 :

En application de l'article L.562-4 du Code de l'Environnement, le Plan de Prévention des Risques Naturels Prévisibles approuvé vaut servitude d'utilité publique. À ce titre, le Maire devra annexer le présent PPRi au document d'urbanisme de la commune, conformément à l'article L.126-1 du Code de l'Urbanisme.

Article 7 :

Le présent arrêté peut faire l'objet d'un recours contentieux auprès du Tribunal Administratif de Nîmes, 16, Avenue Feuchères CS 88010 – 30941 Nîmes Cedex 9, dans un délai de 2 mois à compter de l'exécution des formalités de publicité.

Article 8 :

Monsieur le Secrétaire Général de la Préfecture du Gard, Monsieur le Directeur Départemental des Territoires et de la Mer du Gard et Monsieur le Maire de Sainte-Anastasie sont chargés, chacun en ce qui les concerne, de l'exécution du présent arrêté.

Le Préfet,

A handwritten signature in black ink, consisting of a large, stylized loop followed by a horizontal line extending to the right.

Didier LAUGA

DDTM 30

30-2016-09-16-026

St Bonnet

Arrêté portant approbation d'un Plan de Prévention des Risques Inondation (PPRi) sur la commune de Saint-Bonnet-du-Gard



Liberté • Égalité • Fraternité
RÉPUBLIQUE FRANÇAISE

PRÉFET DU GARD

Direction Départementale
des Territoires et de la Mer

Nîmes, le 16 SEP. 2016

Service Eau et Inondation
Unité Risques Inondation

Affaire suivie par : Philippe Demoulin
Tél : 04.66.62.64.92
Courriel : philippe.demoulin@gard.gouv.fr

ARRETE N°

portant approbation d'un Plan de Prévention des Risques Inondation (PPRI)
sur la commune de SAINT BONNET DU GARD

Le Préfet du Gard
Chevalier de la Légion d'honneur

Vu le Code de l'Environnement et notamment ses articles L.562-1 à L.562-9 et R.562-1 à R.562-10 relatifs aux Plans de Prévention des Risques Naturels ;

Vu le Code de l'Urbanisme et notamment son article L.126-1 ;

Vu l'arrêté préfectoral n°2013 330-0025 du 26 novembre 2013 portant élaboration du Plan de Prévention des Risques Inondation sur la commune de SAINT BONNET DU GARD ;

Vu l'arrêté préfectoral n° 2016-DDTM-SEI-RI-021 du 31 mars 2016 prescrivant l'ouverture d'une enquête publique relative au projet de Plan de Prévention des Risques Inondation de la commune de SAINT BONNET DU GARD;

Vu l'avis favorable sous réserves du Conseil Municipal de la commune de SAINT BONNET DU GARD, en date du 14 avril 2016 ;

Vu l'avis favorable sous réserves du Centre Régional de la Propriété Forestière Languedoc-Roussillon, en date du 5 avril 2016 ;

Vu l'avis défavorable de la Chambre d'Agriculture du Gard, en date du 22 avril 2016 ;

Vu l'avis réputé favorable du Conseil Départemental du Gard ;

Vu l'avis réputé favorable du Conseil Régional Occitanie ;

Vu l'avis réputé favorable du Schéma de Cohérence Territoriale Uzège Pont du Gard ;

89 rue Wéber – 30907 NIMES CEDEX
Tél : 04.66.62.62.00 – Fax : 04.66.23.28.79 – www.gard.gouv.fr
Nouveau N° de téléphone UNIQUE pour les services de l'Etat dans le Gard : 0 820 09 11 72
au tarif de 11,8 cts d'euro la minute depuis un poste fixe

Vu l'avis non réglementaire favorable sous réserves de la communauté de communes Pont du Gard, en date du 11 avril 2016 ;

Vu le rapport et les conclusions de la commission d'enquête en date du 28 juin 2016 ;

Vu le rapport du Directeur Départemental des Territoires et de la Mer du Gard du 06 septembre 2016 ;

SUR proposition de Monsieur le Secrétaire Général de la Préfecture du Gard,

ARRETE

Article 1er :

Le Plan de Prévention des Risques Inondation (PPRi) de la commune de SAINT BONNET DU GARD est approuvé, tel qu'il est annexé au présent arrêté.

Article 2 :

Le dossier comprend :

- un rapport de présentation,
- un résumé non technique,
- un règlement,
- le zonage réglementaire,
- des annexes: cartes d'aléa et d'enjeux, rapport hydraulique et ses annexes

Il est tenu à la disposition du public dans les locaux :

- de la Mairie de SAINT BONNET DU GARD,
- de la Préfecture du département du GARD,
- de la Direction Départementale des Territoires et de la Mer du Gard.

Article 3 :

Une copie du présent arrêté sera adressée à :

- la commune de SAINT BONNET DU GARD,
- la Direction Régionale de l'Environnement, de l'Aménagement et du Logement Midi Pyrénées Languedoc Roussillon,
- la Direction Générale de la Prévention des Risques du Ministère en charge de l'Environnement, de l'Énergie et de la Mer ;

Article 4 :

Une copie du présent arrêté sera affichée en Mairie de SAINT BONNET DU GARD pendant au moins un mois à partir de la date de réception de la notification du présent arrêté et mention en sera faite en caractères apparents dans le journal MIDI-LIBRE.

Article 5 :

Le présent arrêté sera publié au Recueil des Actes Administratifs de la Préfecture.

Article 6 :

En application de l'article L.562-4 du Code de l'Environnement, le Plan de Prévention des Risques Naturels Prévisibles approuvé vaut servitude d'utilité publique. À ce titre, la Maire devra annexer le présent PPRi au document d'urbanisme de la commune, conformément à l'article L.126-1 du Code de l'Urbanisme.


Article 7 :

Le présent arrêté peut faire l'objet d'un recours contentieux auprès du Tribunal Administratif de Nîmes, 16, Avenue Feuchères CS 88010 – 30941 Nîmes Cedex 9, dans un délai de 2 mois à compter de l'exécution des formalités de publicité.

Article 8 :

Monsieur le Secrétaire Général de la Préfecture du Gard, Monsieur le Directeur Départemental des Territoires et de la Mer du Gard et Madame la Maire de SAINT BONNET DU GARD sont chargés, chacun en ce qui les concerne, de l'exécution du présent arrêté.

Le Préfet,



Didier LAUGA

DDTM 30

30-2016-09-16-027

St Hilaire

Arrêté portant approbation d'un Plan de Prévention des Risques Inondation (PPRi) sur la commune de Saint-Hilaire-d'Ozilhan

PRÉFET DU GARD

Direction Départementale
des Territoires et de la Mer

Nîmes, le 16 SEP. 2016

Service Eau et Inondation
Unité Risques Inondation

Affaire suivie par : Philippe Demoulin
Tél : 04.66.62.64.92
Courriel : philippe.demoulin@gard.gouv.fr

ARRETE N°

portant approbation d'un Plan de Prévention des Risques Inondation (PPRi)
sur la commune de SAINT HILAIRE D'OZILHAN

Le Préfet du Gard
Chevalier de la Légion d'honneur

Vu le Code de l'Environnement et notamment ses articles L.562-1 à L.562-9 et R.562-1 à R.562-10 relatifs aux Plans de Prévention des Risques Naturels ;

Vu le Code de l'Urbanisme et notamment son article L.126-1 ;

Vu l'arrêté préfectoral n°2013 330-0026 du 26 novembre 2013 portant élaboration du Plan de Prévention des Risques Inondation sur la commune de SAINT HILAIRE D'OZILHAN ;

Vu l'arrêté préfectoral n° 2016-DDTM-SEI-RI-022 du 31 mars 2016 prescrivant l'ouverture d'une enquête publique relative au projet de Plan de Prévention des Risques Inondation de la commune de SAINT HILAIRE D'OZILHAN;

Vu l'avis favorable sous réserves du Conseil Municipal de la commune de SAINT HILAIRE D'OZILHAN, en date du 16 mars 2016 ;

Vu l'avis favorable sous réserves du Centre Régional de la Propriété Forestière Languedoc-Roussillon, en date du 5 avril 2016 ;

Vu l'avis défavorable de la Chambre d'Agriculture du Gard, en date du 22 avril 2016 ;

Vu l'avis réputé favorable du Conseil Départemental du Gard ;

Vu l'avis réputé favorable du Conseil Régional Occitanie ;

Vu l'avis réputé favorable du Schéma de Cohérence Territoriale Uzège Pont du Gard ;

Vu l'avis non réglementaire favorable sous réserves de la communauté de communes Pont du Gard, en date du 11 avril 2016 ;

Vu le rapport et les conclusions de la commission d'enquête en date du 30 juin 2016 ;

Vu le rapport du Directeur Départemental des Territoires et de la Mer du Gard du 06 septembre 2016 ;

SUR proposition de Monsieur le Secrétaire Général de la Préfecture du Gard,

ARRETE

Article 1er :

Le Plan de Prévention des Risques Inondation (PPRI) de la commune de SAINT HILAIRE D'OZILHAN est approuvé, tel qu'il est annexé au présent arrêté.

Article 2 :

Le dossier comprend :

- un rapport de présentation,
- un résumé non technique,
- un règlement,
- le zonage réglementaire,
- des annexes: cartes d'aléa et d'enjeux, rapport hydraulique et ses annexes

Il est tenu à la disposition du public dans les locaux :

- de la Mairie de SAINT HILAIRE D'OZILHAN,
- de la Préfecture du département du GARD,
- de la Direction Départementale des Territoires et de la Mer du Gard.

Article 3 :

Une copie du présent arrêté sera adressée à :

- la commune de SAINT HILAIRE D'OZILHAN,
- la Direction Régionale de l'Environnement, de l'Aménagement et du Logement Midi Pyrénées Languedoc Roussillon,
- la Direction Générale de la Prévention des Risques du Ministère en charge de l'Environnement, de l'Énergie et de la Mer ;

Article 4 :

Une copie du présent arrêté sera affichée en Mairie de SAINT HILAIRE D'OZILHAN pendant au moins un mois à partir de la date de réception de la notification du présent arrêté et mention en sera faite en caractères apparents dans le journal MIDI-LIBRE.

Article 5 :

Le présent arrêté sera publié au Recueil des Actes Administratifs de la Préfecture.

Article 6 :

En application de l'article L.562-4 du Code de l'Environnement, le Plan de Prévention des Risques Naturels Prévisibles approuvé vaut servitude d'utilité publique. À ce titre, le Maire devra annexer le présent PPRi au document d'urbanisme de la commune, conformément à l'article L.126-1 du Code de l'Urbanisme.

Article 7 :

Le présent arrêté peut faire l'objet d'un recours contentieux auprès du Tribunal Administratif de Nîmes, 16, Avenue Feuchères CS 88010 – 30941 Nîmes Cedex 9, dans un délai de 2 mois à compter de l'exécution des formalités de publicité.

Article 8 :

Monsieur le Secrétaire Général de la Préfecture du Gard, Monsieur le Directeur Départemental des Territoires et de la Mer du Gard et Monsieur le Maire de SAINT HILAIRE D'OZILHAN sont chargés, chacun en ce qui les concerne, de l'exécution du présent arrêté.

Le Préfet,



Didier LAUGA

DDTM 30

30-2016-09-16-028

St Maximin

Arrêté portant approbation d'un Plan de Prévention des Risques Inondation (PPRi) sur la commune de Saint-Maximin



Liberté • Égalité • Fraternité
RÉPUBLIQUE FRANÇAISE

PRÉFET DU GARD

Direction Départementale
des Territoires et de la Mer

Nîmes, le 16 SEP. 2016

Service Eau et Inondation
Unité Risques Inondation

Affaire suivie par : Philippe Demoulin
Tél : 04.66.62.64.92
Courriel : philippe.demoulin@gard.gouv.fr

ARRETE N°

portant approbation d'un Plan de Prévention des Risques Inondation (PPRi)
sur la commune de SAINT MAXIMIN

Le Préfet du Gard
Chevalier de la Légion d'honneur

Vu le Code de l'Environnement et notamment ses articles L.562-1 à L.562-9 et R.562-1 à R.562-10 relatifs aux Plans de Prévention des Risques Naturels ;

Vu le Code de l'Urbanisme et notamment son article L.126-1 ;

Vu l'arrêté préfectoral n°2013 330-0027 du 26 novembre 2013 portant révision partielle du Plan de Prévention des Risques « Gardon Aval (Gorges et plaines) », approuvé par arrêté préfectoral du 02 février 1998, sur la commune de SAINT MAXIMIN ;

Vu l'arrêté préfectoral n° 2016-DDTM-SEI-RI-023 du 31 mars 2016 prescrivant l'ouverture d'une enquête publique relative au projet de Plan de Prévention des Risques Inondation de la commune de SAINT MAXIMIN;

Vu l'avis favorable du Conseil Municipal de la commune de SAINT MAXIMIN, en date du 24 mars 2016 ;

Vu l'avis favorable sous réserves du Centre Régional de la Propriété Forestière Languedoc-Roussillon, en date du 5 avril 2016 ;

Vu l'avis défavorable de la Chambre d'Agriculture du Gard, en date du 22 avril 2016 ;

Vu l'avis réputé favorable du Conseil Départemental du Gard ;

Vu l'avis réputé favorable du Conseil Régional Occitanie ;

Vu l'avis réputé favorable du Schéma de Cohérence Territoriale Uzège Pont du Gard ;

89 rue Wéber – 30907 NIMES CEDEX
Tél : 04.66.62.62.00 – Fax : 04.66.23.28.79 – www.gard.gouv.fr
Nouveau N° de téléphone UNIQUE pour les services de l'Etat dans le Gard : 0 820 09 11 72
au tarif de 11,8 cts d'euro la minute depuis un poste fixe

Vu l'avis non réglementaire réputé favorable de la communauté de communes Pays d'Uzès ;

Vu le rapport et les conclusions de la commission d'enquête en date du 28 juin 2016 ;

Vu le rapport du Directeur Départemental des Territoires et de la Mer du Gard du 06 septembre 2016 ;

SUR proposition de Monsieur le Secrétaire Général de la Préfecture du Gard,

ARRETE

Article 1er :

Le Plan de Prévention des Risques Inondation (PPRI) de la commune de SAINT MAXIMIN est approuvé, tel qu'il est annexé au présent arrêté.

Il emporte révision partielle du Plan de Prévention des Risques « Gardon aval (gorges et plaines) » approuvé par arrêté préfectoral le 02 février 1998 en tant qu'il l'annule et le remplace sur la commune de SAINT MAXIMIN ;

Article 2 :

Le dossier comprend :

- un rapport de présentation,
- un résumé non technique,
- un règlement,
- le zonage réglementaire,
- des annexes: cartes d'aléa et d'enjeux, rapport hydraulique et ses annexes

Il est tenu à la disposition du public dans les locaux :

- de la Mairie de SAINT MAXIMIN,
- de la Préfecture du département du GARD,
- de la Direction Départementale des Territoires et de la Mer du Gard.

Article 3 :

Une copie du présent arrêté sera adressée à :

- la commune de SAINT MAXIMIN,
- la Direction Régionale de l'Environnement, de l'Aménagement et du Logement Midi Pyrénées Languedoc Roussillon,
- la Direction Générale de la Prévention des Risques du Ministère en charge de l'Environnement, de l'Énergie et de la Mer ;

Article 4 :

Une copie du présent arrêté sera affichée en Mairie de SAINT MAXIMIN pendant au moins un mois à partir de la date de réception de la notification du présent arrêté et mention en sera faite en caractères apparents dans le journal MIDI-LIBRE.

Article 5 :

Le présent arrêté sera publié au Recueil des Actes Administratifs de la Préfecture.

89 rue Wéber – 30907 NIMES CEDEX
Tél : 04.66.62.62.00 – Fax : 04.66.23.28.79 – www.gard.gouv.fr
Nouveau N° de téléphone UNIQUE pour les services de l'Etat dans le Gard : 0 820 09 11 72
au tarif de 11,8 cts d'euro la minute depuis un poste fixe

Article 6 :

En application de l'article L.562-4 du Code de l'Environnement, le Plan de Prévention des Risques Naturels Prévisibles approuvé vaut servitude d'utilité publique. À ce titre, le Maire devra annexer le présent PPRi au document d'urbanisme de la commune, conformément à l'article L.126-1 du Code de l'Urbanisme.

Article 7 :

Le présent arrêté peut faire l'objet d'un recours contentieux auprès du Tribunal Administratif de Nîmes, 16, Avenue Feuchères CS 88010 – 30941 Nîmes Cedex 9, dans un délai de 2 mois à compter de l'exécution des formalités de publicité.

Article 8 :

Monsieur le Secrétaire Général de la Préfecture du Gard, Monsieur le Directeur Départemental des Territoires et de la Mer du Gard et Monsieur le Maire de SAINT MAXIMIN sont chargés, chacun en ce qui les concerne, de l'exécution du présent arrêté.

Le Préfet,



Didier LAUGA

DDTM 30

30-2016-09-16-032

Théziers

Arrêté portant approbation d'un Plan de Prévention des Risques Inondation (PPRi) sur la commune de Théziers



Liberté • Égalité • Fraternité
RÉPUBLIQUE FRANÇAISE

PRÉFET DU GARD

Direction Départementale
des Territoires et de la Mer

Nîmes, le 16 SEP. 2016

Service Eau et Inondation
Unité Risques Inondation

Affaire suivie par : Philippe Demoulin
Tél : 04.66.62.64.92
Courriel : philippe.demoulin@gard.gouv.fr

ARRETE N°

portant approbation d'un Plan de Prévention des Risques Inondation (PPRi)
sur la commune de THEZIERS

Le Préfet du Gard
Chevalier de la Légion d'honneur

Vu le Code de l'Environnement et notamment ses articles L.562-1 à L.562-9 et R.562-1 à R.562-10 relatifs aux Plans de Prévention des Risques Naturels ;

Vu le Code de l'Urbanisme et notamment son article L.126-1 ;

Vu l'arrêté préfectoral n°2013 330-0031 du 26 novembre 2013 portant révision partielle du Plan de Prévention des Risques « Confluence Rhône-Gardon-Briançon », approuvé par arrêté préfectoral du 28 décembre 2001, sur la commune de THEZIERS ;

Vu l'arrêté préfectoral n° 2016-DDTM-SEI-RI-025 du 31 mars 2016 prescrivant l'ouverture d'une enquête publique relative au projet de Plan de Prévention des Risques Inondation de la commune de THEZIERS ;

Vu l'avis réputé favorable du Conseil Municipal de la commune de THEZIERS ;

Vu l'avis favorable sous réserves du Centre Régional de la Propriété Forestière Languedoc-Roussillon, en date du 5 avril 2016 ;

Vu l'avis défavorable de la Chambre d'Agriculture du Gard, en date du 22 avril 2016 ;

Vu l'avis réputé favorable du Conseil Départemental du Gard ;

Vu l'avis réputé favorable du Conseil Régional Occitanie ;

Vu l'avis réputé favorable du Schéma de Cohérence Territoriale Uzège Pont du Gard ;

89 rue Wéber – 30907 NIMES CEDEX
Tél : 04.66.62.62.00 – Fax : 04.66.23.28.79 – www.gard.gouv.fr
Nouveau N° de téléphone UNIQUE pour les services de l'Etat dans le Gard : 0 820 09 11 72
au tarif de 11,8 cts d'euro la minute depuis un poste fixe

Vu l'avis non réglementaire favorable sous réserves de la communauté de communes Pont du Gard, en date du 11 avril 2016 ;

Vu le rapport et les conclusions de la commission d'enquête en date du 28 juin 2016 ;

Vu le rapport du Directeur Départemental des Territoires et de la Mer du Gard du 06 septembre 2016 ;

SUR proposition de Monsieur le Secrétaire Général de la Préfecture du Gard,

ARRETE

Article 1er :

Le Plan de Prévention des Risques Inondation (PPRi) de la commune de THEZIERS est approuvé, tel qu'il est annexé au présent arrêté.

Il emporte révision partielle du Plan de Prévention des Risques « Confluence Rhône-Gardon-Briançon », approuvé par arrêté préfectoral du 28 décembre 2001 en tant qu'il l'annule et le remplace sur la commune de THEZIERS ;

Article 2 :

Le dossier comprend :

- un rapport de présentation,
- un résumé non technique,
- un règlement,
- le zonage réglementaire,
- des annexes: cartes d'aléa et d'enjeux, rapport hydraulique et ses annexes

Il est tenu à la disposition du public dans les locaux :

- de la Mairie de THEZIERS,
- de la Préfecture du département du GARD,
- de la Direction Départementale des Territoires et de la Mer du Gard.

Article 3 :

Une copie du présent arrêté sera adressée à :

- la commune de THEZIERS,
- la Direction Régionale de l'Environnement, de l'Aménagement et du Logement Midi Pyrénées Languedoc Roussillon,
- la Direction Générale de la Prévention des Risques du Ministère en charge de l'Environnement, de l'Énergie et de la Mer ;

Article 4 :

Une copie du présent arrêté sera affichée en Mairie de THEZIERS pendant au moins un mois à partir de la date de réception de la notification du présent arrêté et mention en sera faite en caractères apparents dans le journal MIDI-LIBRE.

Article 5 :

Le présent arrêté sera publié au Recueil des Actes Administratifs de la Préfecture.

Article 6 :

En application de l'article L.562-4 du Code de l'Environnement, le Plan de Prévention des Risques Naturels Prévisibles approuvé vaut servitude d'utilité publique. À ce titre, le Maire devra annexer le présent PPRi au document d'urbanisme de la commune, conformément à l'article L.126-1 du Code de l'Urbanisme.


Article 7 :

Le présent arrêté peut faire l'objet d'un recours contentieux auprès du Tribunal Administratif de Nîmes, 16, Avenue Feuchères CS 88010 – 30941 Nîmes Cedex 9, dans un délai de 2 mois à compter de l'exécution des formalités de publicité.

Article 8 :

Monsieur le Secrétaire Général de la Préfecture du Gard, Monsieur le Directeur Départemental des Territoires et de la Mer du Gard et Monsieur le Maire de THEZIERS sont chargés, chacun en ce qui les concerne, de l'exécution du présent arrêté.

Le Préfet,



Didier LAUGA

DDTM 30

30-2016-09-16-033

Valliguières

Arrêté portant approbation d'un Plan de Prévention des Risques Inondation (PPRi) sur la commune de Valliguières



Liberté • Égalité • Fraternité
RÉPUBLIQUE FRANÇAISE

PRÉFET DU GARD

Direction Départementale
des Territoires et de la Mer

Nîmes, le 16 SEP. 2016

Service Eau et Inondation
Unité Risques Inondation

Affaire suivie par : Philippe Demoulin
Tél : 04.66.62.64.92
Courriel : philippe.demoulin@gard.gouv.fr

ARRETE N°

portant approbation d'un Plan de Prévention des Risques Inondation (PPRI)
sur la commune de VALLIGUIERES

Le Préfet du Gard
Chevalier de la Légion d'honneur

Vu le Code de l'Environnement et notamment ses articles L.562-1 à L.562-9 et R.562-1 à R.562-10 relatifs aux Plans de Prévention des Risques Naturels ;

Vu le Code de l'Urbanisme et notamment son article L.126-1 ;

Vu l'arrêté préfectoral n°2013 330-0032 du 26 novembre 2013 portant élaboration du Plan de Prévention des Risques Inondation sur la commune de VALLIGUIERES ;

Vu l'arrêté préfectoral n° 2016-DDTM-SEI-RI-026 du 31 mars 2016 prescrivant l'ouverture d'une enquête publique relative au projet de Plan de Prévention des Risques Inondation de la commune de VALLIGUIERES;

Vu l'avis défavorable du Conseil Municipal de la commune de VALLIGUIERES, en date du 13 avril 2016 ;

Vu l'avis favorable sous réserves du Centre Régional de la Propriété Forestière Languedoc-Roussillon, en date du 5 avril 2016 ;

Vu l'avis défavorable de la Chambre d'Agriculture du Gard, en date du 22 avril 2016 ;

Vu l'avis réputé favorable du Conseil Départemental du Gard ;

Vu l'avis réputé favorable du Conseil Régional Occitanie ;

Vu l'avis réputé favorable du Schéma de Cohérence Territoriale Uzège Pont du Gard ;

89 rue Weber – 30907 NIMES CEDEX
Tél : 04.66.62.62.00 – Fax : 04.66.23.28.79 – www.gard.gouv.fr
Nouveau N° de téléphone UNIQUE pour les services de l'Etat dans le Gard : 0 820 09 11 72
au tarif de 11,8 cts d'euro la minute depuis un poste fixe

Vu l'avis non réglementaire favorable sous réserves de la communauté de communes Pont du Gard, en date du 11 avril 2016 ;

Vu le rapport et les conclusions de la commission d'enquête en date du 30 juin 2016 ;

Vu le rapport du Directeur Départemental des Territoires et de la Mer du Gard du 06 septembre 2016 ;

SUR proposition de Monsieur le Secrétaire Général de la Préfecture du Gard,

ARRETE

Article 1er :

Le Plan de Prévention des Risques Inondation (PPRi) de la commune de VALLIGUIERES est approuvé, tel qu'il est annexé au présent arrêté.

Article 2 :

Le dossier comprend :

- un rapport de présentation,
- un résumé non technique,
- un règlement,
- le zonage réglementaire,
- des annexes: cartes d'aléa et d'enjeux, rapport hydraulique et ses annexes

Il est tenu à la disposition du public dans les locaux :

- de la Mairie de VALLIGUIERES,
- de la Préfecture du département du GARD,
- de la Direction Départementale des Territoires et de la Mer du Gard.

Article 3 :

Une copie du présent arrêté sera adressée à :

- la commune de VALLIGUIERES,
- la Direction Régionale de l'Environnement, de l'Aménagement et du Logement Midi Pyrénées Languedoc Roussillon,
- la Direction Générale de la Prévention des Risques du Ministère en charge de l'Environnement, de l'Énergie et de la Mer ;

Article 4 :

Une copie du présent arrêté sera affichée en Mairie de VALLIGUIERES pendant au moins un mois à partir de la date de réception de la notification du présent arrêté et mention en sera faite en caractères apparents dans le journal MIDI-LIBRE.

Article 5 :

Le présent arrêté sera publié au Recueil des Actes Administratifs de la Préfecture.

Article 6 :

En application de l'article L.562-4 du Code de l'Environnement, le Plan de Prévention des Risques Naturels Prévisibles approuvé vaut servitude d'utilité publique. À ce titre, le Maire devra annexer le présent PPRi au document d'urbanisme de la commune, conformément à l'article L.126-1 du Code de l'Urbanisme.

Article 7 :

Le présent arrêté peut faire l'objet d'un recours contentieux auprès du Tribunal Administratif de Nîmes, 16, Avenue Feuchères CS 88010 – 30941 Nîmes Cedex 9, dans un délai de 2 mois à compter de l'exécution des formalités de publicité.

Article 8 :

Monsieur le Secrétaire Général de la Préfecture du Gard, Monsieur le Directeur Départemental des Territoires et de la Mer du Gard et Monsieur le Maire de VALLIGUIERES sont chargés, chacun en ce qui les concerne, de l'exécution du présent arrêté.

Le Préfet,



Didier LAUGA

DDTM 30

30-2016-09-16-034

Vers

Arrêté portant approbation d'un Plan de Prévention des Risques Inondation (PPRi) sur la commune de Vers-Pont-du-Gard



PRÉFET DU GARD

Direction Départementale
des Territoires et de la Mer

Nîmes, le **16 SEP. 2016**

Service Eau et Inondation
Unité Risques Inondation

Affaire suivie par : Philippe Demoulin
Tél : 04.66.62.64.92
Courriel : philippe.demoulin@gard.gouv.fr

ARRETE N°

portant approbation d'un Plan de Prévention des Risques Inondation (PPRi)
sur la commune de VERS PONT DU GARD

Le Préfet du Gard
Chevalier de la Légion d'honneur

Vu le Code de l'Environnement et notamment ses articles L.562-1 à L.562-9 et R.562-1 à R.562-10 relatifs aux Plans de Prévention des Risques Naturels ;

Vu le Code de l'Urbanisme et notamment son article L.126-1 ;

Vu l'arrêté préfectoral n°2013 330-0033 du 26 novembre 2013 portant révision partielle du Plan de Prévention des Risques « Gardon Aval (Gorges et plaines) », approuvé par arrêté préfectoral du 02 février 1998, sur la commune de VERS PONT DU GARD ;

Vu l'arrêté préfectoral n° 2016-DDTM-SEI-RI-027 du 31 mars 2016 prescrivant l'ouverture d'une enquête publique relative au projet de Plan de Prévention des Risques Inondation de la commune de VERS PONT DU GARD ;

Vu l'avis favorable sous réserves du Conseil Municipal de la commune de VERS PONT DU GARD, en date du 16 mars 2016 ;

Vu l'avis favorable sous réserves du Centre Régional de la Propriété Forestière Languedoc-Roussillon, en date du 5 avril 2016 ;

Vu l'avis défavorable de la Chambre d'Agriculture du Gard, en date du 22 avril 2016 ;

Vu l'avis réputé favorable du Conseil Départemental du Gard ;

Vu l'avis réputé favorable du Conseil Régional Occitanie ;

Vu l'avis réputé favorable du Schéma de Cohérence Territoriale Uzège Pont du Gard ;

89 rue Wéber – 30907 NIMES CEDEX
Tél : 04.66.62.62.00 – Fax : 04.66.23.28.79 – www.gard.gouv.fr
Nouveau N° de téléphone UNIQUE pour les services de l'Etat dans le Gard : 0 820 09 11 72
au tarif de 11,8 cts d'euro la minute depuis un poste fixe

Vu l'avis non réglementaire favorable sous réserves de la communauté de communes Pont du Gard, en date du 11 avril 2016 ;

Vu le rapport et les conclusions de la commission d'enquête en date du 30 juin 2016 ;

Vu le rapport du Directeur Départemental des Territoires et de la Mer du Gard du 06 septembre 2016 ;

SUR proposition de Monsieur le Secrétaire Général de la Préfecture du Gard,

ARRETE

Article 1er :

Le Plan de Prévention des Risques Inondation (PPRi) de la commune de VERS PONT DU GARD est approuvé, tel qu'il est annexé au présent arrêté.

Il emporte révision partielle du Plan de Prévention des Risques « Gardon aval (gorges et plaines) » approuvé par arrêté préfectoral le 02 février 1998 en tant qu'il l'annule et le remplace sur la commune de VERS PONT DU GARD ;

Article 2 :

Le dossier comprend :

- un rapport de présentation,
- un résumé non technique,
- un règlement,
- le zonage réglementaire,
- des annexes: cartes d'aléa et d'enjeux, rapport hydraulique et ses annexes

Il est tenu à la disposition du public dans les locaux :

- de la Mairie de VERS PONT DU GARD,
- de la Préfecture du département du GARD,
- de la Direction Départementale des Territoires et de la Mer du Gard.

Article 3 :

Une copie du présent arrêté sera adressée à :

- la commune de VERS PONT DU GARD,
- la Direction Régionale de l'Environnement, de l'Aménagement et du Logement Midi Pyrénées Languedoc Roussillon,
- la Direction Générale de la Prévention des Risques du Ministère en charge de l'Environnement, de l'Énergie et de la Mer ;

Article 4 :

Une copie du présent arrêté sera affichée en Mairie de VERS PONT DU GARD pendant au moins un mois à partir de la date de réception de la notification du présent arrêté et mention en sera faite en caractères apparents dans le journal MIDI-LIBRE.

Article 5 :

Le présent arrêté sera publié au Recueil des Actes Administratifs de la Préfecture.

Article 6 :

En application de l'article L.562-4 du Code de l'Environnement, le Plan de Prévention des Risques Naturels Prévisibles approuvé vaut servitude d'utilité publique. À ce titre, le Maire devra annexer le présent PPRi au document d'urbanisme de la commune, conformément à l'article L.126-1 du Code de l'Urbanisme.

Article 7 :

Le présent arrêté peut faire l'objet d'un recours contentieux auprès du Tribunal Administratif de Nîmes, 16, Avenue Feuchères CS 88010 – 30941 Nîmes Cedex 9, dans un délai de 2 mois à compter de l'exécution des formalités de publicité.

Article 8 :

Monsieur le Secrétaire Général de la Préfecture du Gard, Monsieur le Directeur Départemental des Territoires et de la Mer du Gard et Monsieur le Maire de VERS PONT DU GARD sont chargés, chacun en ce qui les concerne, de l'exécution du présent arrêté.

Le Préfet,



Didier LAUGA